

ÚZEMNÍ PLÁN PODBOŘANY ZMĚNA Č. 6c

POŘIZOVATEL: **MěÚ PODBOŘANY, STAVEBNÍ ÚŘAD
ÚŘAD ÚZEMNÍHO PLÁNOVÁNÍ
MÍROVÁ 615, 441 01 PODBOŘANY**

OPRAVNĚNÁ ÚŘEDNÍ OSOBA:
HEREJKOVÁ IRENA

VEŘEJNĚ PROSPĚŠNÉ STAVBY, OPATŘENÍ A ASANACE

GRAFICKÁ ČÁST NÁVRHU
DATUM ZPRACOVÁNÍ **03/ 2022**

VÝKRES

A3

ING. ARCH. PAVEL KROLÁK
Atelier architektury a urbanismu

WWW.URBANIST.EU

MĚŘÍTKO
1 : 5 000







Václavské náměstí 17
110 00 Praha 1



ZÁMĚRY, PRO KTERÉ LZE POUZE VYVLASTNIT

-  VEŘEJNĚ PROSPĚŠNÉ STAVBY - TECHNICKÁ INFRASTRUKTURA
-  VEŘEJNĚ PROSPĚŠNÉ STAVBY - TECHNICKÁ INFRASTRUKTURA - *RUŠENÉ ZMĚNOU*
S62 ... zásobování plynem STL pro novou obytnou zástavbu
průmyslovou zónu
- XX xx** OZNAČENÍ UPRAVOVANÉ PLOCHY / KORIDORU

OSTATNÍ INFORMATIVNÍ JEVY

-  HRANICE ŘEŠENÉHO ÚZEMÍ
-  KATASTRÁLNÍ HRANICE
-  HRANICE PARCEL KN ČR
-  VNITŘNÍ KRESBA
-  HRANICE PARCEL KN ČR
Z MAP POZEMKOVÉ EVIDENCE
-  OZNAČENÍ PARCEL KN ČR

DALŠÍ INFORMATIVNÍ JEVY

-  HRANICE DÍLČÍ LOKALITY ZMĚNY

Změna používá následující logiku úpravy popisů v legendě:

- XXXX** PŘEVZATÝ POPIS Z VÝKRESU ÚZEMNÍHO PLÁNU (ÚP)
- XXXX** POMOCNÝ POPIS ZMĚNY ÚP V RÁMCI VÝKRESU
- ~~XXXX~~ RUŠENÝ POPIS ZMĚNOU ÚP V RÁMCI VÝKRESU
- XXXX NOVĚ NAVRHOVANÝ POPIS ZMĚNOU ÚP V RÁMCI VÝKRESU

Poskytovatel podkladů změny ÚP:
MĚSTO PODBOŘANY

