









LEGENDA

VYMEZENÍ ÚZEMÍ



stav	návrh I. etapa	
		rozsah změny č. 4
		hranice obce
		hranice ploch s rozdílným způsobem využití

PLOCHY S ROZDÍLNÝM ZPŮSOBEM VYUŽITÍ







plochy vodní a vodohospodářské

		plocha vodní a vodohospodářská
---	---	--------------------------------







plochy přírodní

		plocha přírodní
---	---	-----------------











plochy smíšené nezastavěného území

		plocha smíšená nezastavěného území přírodní a zemědělská
		plocha smíšená nezastavěného území přírodní, zemědělská a kulturně-historická
		plocha smíšená nezastavěného území lesnická a přírodní













ÚSES

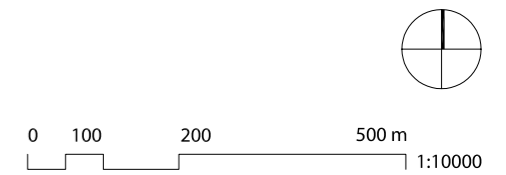
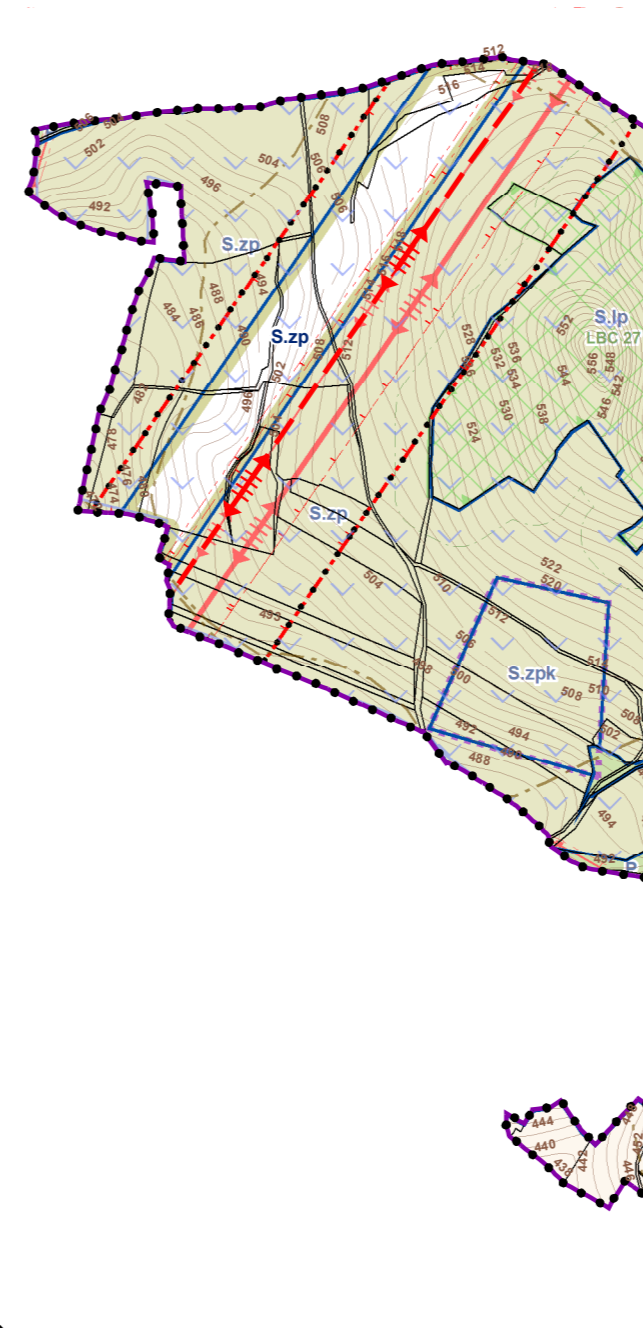
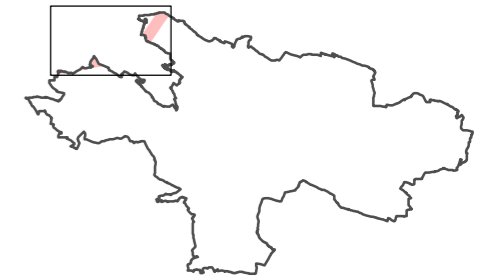
		místní (lokální) biocentrum funkční
		místní (lokální) biocentrum funkční vymezené v KPÚ
		místní (lokální) biokoridor funkční vymezený v KPÚ

TECHNICKÁ INFRASTRUKTURA ENERGETIKA A JEJÍ OCHRANA

		venkovní vedení elektrické sítě ZVN 400kV
		venkovní vedení elektrické sítě VVN 220kV
		venkovní vedení elektrické sítě VN 22kV
		ochranné pásmo technické infrastruktury
		koridor E2 (1.A) pro vedení ZVN 400 kV

VYBRANÉ LIMITY VYUŽITÍ ÚZEMÍ

stav	návrh I. etapa	
		NATURA 2000 - ptačí oblast Doupovské hory CZ 0411002
		pozemky do vzdálenosti 50 m od kraje lesa
		ostatní evidované prognózní zdroje
		archeologické naleziště
		produktovod dálkový
		ochranné pásmo produktovodu



ATELIER L

ATELIER L s.r.o.
Kafkova 580/26 160 00 Praha 6 \ tel. 222967376 \ www.atelierl.cz

AKCE:

Změna č. 4 ÚP Lubenec
úprava trasy nadzemního elektrického vedení 400 kV

OBJEDNATEL:



Obec Lubenec
Podbořanská 51
439 83 Lubenec

VEDOUČÍ PROJEKTANT:

Ing. arch. Jana Langerová

OBSAH:

KOORDINAČNÍ VÝKRES
VÝŘEZ
Odůvodnění k veřejnému projednání

ZAKÁZKOVÉ Č. \ MĚŘÍTKO \ FORMÁT \ PARÉ Č.

160404 1:10 000 A3

DATUM \ PŘÍLOHA Č.

04/2019 1