









LEGENDA

VYMEZENÍ ÚZEMÍ







stav	návrh I. etapa	
		rozsah změny č. 4
		hranice obce
		hranice ploch s rozdílným způsobem využití

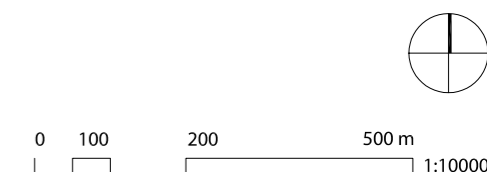
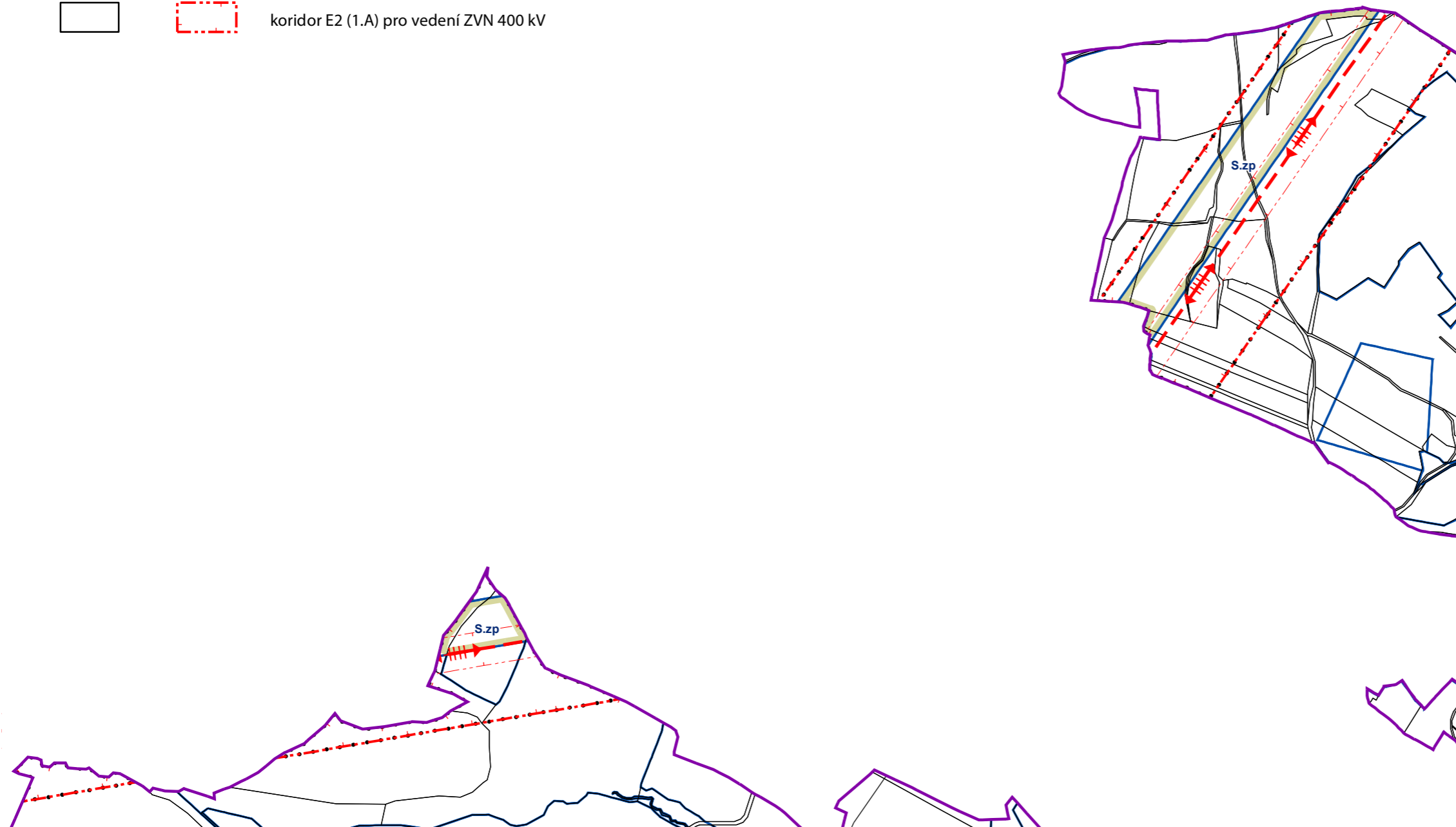
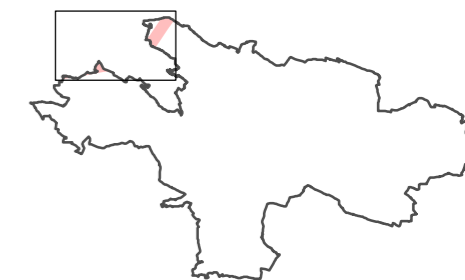
PLOCHY S ROZDÍLNÝM ZPŮSOBEM VYUŽITÍ

plochy smíšené nezastavěného území

		plocha smíšená nezastavěného území přírodní a zemědělská
---	---	--

TECHNICKÁ INFRASTRUKTURA ENERGETIKA A JEJÍ OCHRANA

		venkovní vedení elektrické sítě ZVN 400kV
		ochranné pásmo technické infrastruktury
		koridor E2 (1.A) pro vedení ZVN 400 kV



ATELIER L

ATELIER L s.r.o.
Kafkova 580/26 160 00 Praha 6 \ tel. 222967376 \ www.atelierl.cz

AKCE

Změna č. 4 ÚP Lubenec
úprava trasy nadzemního elektrického vedení 400 kV

OBJEDNATEL



Obec Lubenec
Podbořanská 51
439 83 Lubenec

VEDOUČÍ PROJEKTANT

Ing. arch. Jana Langerová

OBSAH

HLAVNÍ VÝKRES VÝŘEZ

Návrh k veřejnému projednání

ZAKÁZKOVÉ Č.	MĚŘÍTKO	FORMÁT	PARÉ Č.
160404	1:10 000	A3	

DATUM	PŘÍLOHA Č.
04/2019	2