

Městský úřad Podbořany
Stavební úřad
Oddělení – Obecný stavební úřad
Mírová 615, 441 01 Podbořany, fax 415 237 601

SPIS. ZN.: SÚ/2023/3390/Ku
Č.J.: SÚ/24111/2023/Kut
VYŘIZUJE: Kutnarová
TEL.: 415 237 539
E-MAIL: kutnarova@podborany.net
DATUM: 9.10.2023

POSKYTNUTÍ INFORMACE

podle zákona č. 106/1999 Sb., o svobodném přístupu k informacím

Stavební úřad Městského úřadu Podbořany, jako povinný subjekt podle ustanovení § 2 odst. 1 zákona č. 106/1999 Sb., o svobodném přístupu k informacím, ve znění pozdějších předpisů (dále jen „InfZ“), obdržel žádost, kterou dne 6.10.2023, evidovanou pod č.j.: 24026/2023 podal


(dále jen "žadatel"), ve věci:

poskytnutí informace podle zákona č. 106/1999 Sb. o svobodném přístupu k informacím, ve znění pozdějších předpisů.

Ve své žádosti žádáte o poskytnutí následujících informací:

- 1) Kdy a jakou veřejno-právní listinou byly povoleny stavby podléhající stavebnímu povolení, které jsou vybudovány na pozemkových parcelách č. 316/3 a parcele 699/2 obec Nepomyšl, katastrální území Dětaň. Žádám o zaslání kopie této listiny.

Dále Vás žádám o poskytnutí veškerých dostupných dokumentů týkajících se této stavby, včetně záznamů, korespondence, fotografií nebo jiných relevantních materiálů.

- 2) V k.ú.Dětaň je vybudováno již několik let souvislé oplocení významné části pozemků, prý tzv. „myslivecká obora“. Žádám o poskytnutí informace, kdy a jakou veřejno-právní listinou bylo toto oplocení povoleno. Žádám o zaslání kopie tohoto rozhodnutí.

Dále Vás žádám o poskytnutí veškerých dostupných dokumentů týkajících se této stavby, včetně záznamů, korespondence, fotografií nebo jiných relevantních materiálů.

K Vaší žádosti poskytujeme informace:

1) Stavební úřad Městského úřadu Podbořany vydal dne 17.7.2014 pod spis.zn.: SÚ/201411076/Ku **sdělení**

- podle § 79 odst. 2, písm. l) stavebního zákona nevyžadují, rozhodnutí o umístění stavby ani územní souhlas a zároveň dle §103 odst. 1 písm. a) stavebního zákona nevyžadují stavební povolení ani ohlášení stavby pro hospodaření v lesích a stavby pro výkon práva myslivosti do 30 m² zastavěné plochy a do výšky max.5 m, bez podsklepení.

2) Stavební úřad Městského úřadu Podbořany vydal dne 1.7.2010 pod spis.zn.: SÚ/52003/328/2010/Ku - **rozhodnutí o umístění stavby**

- **oplocení pozemků v rámci zemědělské výroby v Dětaň**

plot č. 2 o délce 2030 m: parc.č. 550, 523, 481/2 v katastrálním území Dětaň.

plot č. 3 o délce 660 m: část parc. č. 569/1 v katastrálním území Dětaň.

plot č. 4 o délce 410 m: část parc. č. 2 a část parc. č. 47 v katastrálním území Dětaň.

plot č. 5 o délce 3180 m: parc. č. 668/5, 668/4, 662, část parc. č. 668/1, část parc. č. 634/1 v katastrálním území Dětaň.

plot č. 6 o délce 600 m: část parc. č. 118, část parc. č. 79, část parc. č. 191 v katastrálním území Dětaň.

plot č. 7 o délce 2800 m: část parc. č. 198/1, parc. č. 229/2, část parc. č. 249/1, parc. č. 249/2, část parc. č. 316/2, část parc. č. 316/3, část parc. č. 304/3 v katastrálním území Dětaň.

Stavební úřad Městského úřadu Podbořany dne 1.2.2022 pod spis.zn.: SÚ/2021/3581/Ku **usnesením oznámení odložil**

- **realizace oplocení v rámci zemědělsko-lesnické výroby - oplocení Obory Dětaň**

Jelikož oznamovatel nedoložil rozhodnutí o uznání obory, které vydává Městský úřad Podbořany, odbor životního prostředí – orgán státní správy myslivosti a souhlasy vlastníků, stavební úřad oznámení odložil.

V případě oplocení pozemků, kdy se Vaše žádost týká kompletního spisu, se nepoužije úprava informačního zákona, ale použije se ustanovení § 38 správního řádu, které upravuje nahlížení do spisu. To znamená, že v tomto rozsahu budete moci informace získat pouze nahlížením do spisu, nikoli žádostí o informace.

Kopie požadovaných dokumentů Vám poskytujeme v příloze, přičemž z důvodu ochrany osobních údajů přistoupil povinný subjekt k anonymizaci těchto údajů.

Podle § 5 odst. 3 InfZ bude poskytnutá informace zveřejněna způsobem umožňujícím
dálkový přístup na internetové stránce města Podbořany

<https://www.podborany.net/urad/povinne-informace-dle-uzkova-106-1999-ob/poskytnuta-3-informace/2023/>.

MĚSTSKÝ ÚŘAD PODBOŘANY
STAVEBNÍ ÚŘAD

-19-

otisk úředního razítka

Příloha:

- územní rozhodnutí ze dne 1.7.2010 pod spis.zn: SÚ/52003/328/2010/Ku
- sdělení ze dne 17.7.2014 pod spis.zn.: SÚ/201411076/Ku
- usnesení odložení oznámení ze dne 1.2.2022 pod spis.zn.: SÚ/2021/3581/Ku

Obdrží:

Účastníci (do vlastních rukou)

[Redacted]

vlastní

SPIS. ZN.: SÚ/52003/328/2010/Ku
Č.J.: 59900/2010
VYŘIZUJE: Kutnarová
TEL.: 415 237 539
E-MAIL: kutnarova@podborany.net
DATUM: 1.7.2010

VEŘEJNÁ VYHLÁŠKA
ROZHODNUTÍ
ÚZEMNÍ ROZHODNUTÍ

Výroková část:

Stavební úřad Městského úřadu Podbořany, jako stavební úřad příslušný podle § 13 odst. 1 písm. f/ zákona č. 183/2006 Sb., o územním plánování a stavebním řádu (stavební zákon), ve znění pozdějších předpisů (dále jen "stavební zákon"), v územním řízení posoudil podle § 84 až 91 stavebního zákona žádost o vydání rozhodnutí o umístění stavby nebo zařízení (dále jen "rozhodnutí o umístění stavby"), kterou dne 21.4.2010 podal



(dále jen "žadatel"), a na základě tohoto posouzení:

- I. **Vydává** podle § 79 a 92 stavebního zákona a § 9 vyhlášky č. 503/2006 Sb., o podrobnější úpravě územního řízení, veřejnoprávní smlouvy a územního opatření

rozhodnutí o umístění stavby

**oplocení pozemků v rámci zemědělské výroby
v Dětaňi**

(dále jen "stavba") na pozemcích

plot č. 2 : parc.č. 550, 523 (p.k. 550, 546, 523, 515, 510/2, 508/1, 505, 496/2, 485/2), 481/2 (p.k. 485/2) v katastrálním území Dětaň.

plot č. 3 : část parc. č. 569/1 (p.k. 569 a zbytek parc. č. 569/1 až k parc. č. 710) v katastrálním území Dětaň.

plot č. 4 : část parc. č. 2 a část parc. č. 47 (p.k. 2) v katastrálním území Dětaň.

plot č. 5 : parc. č. 668/5, 668/4, 662, část parc. č. 668/1 (p.k. 674, 668, 664/1, 663, 634, 624/3, 617/3, část 614/2, 610, 662), část parc. č. 634/1 (p.k. 646, část 647, 651/2, 652, 654) v katastrálním území Dětaň.

plot č. 6 : část parc. č. 118 (p.k. 121), část parc. č. 79 (p.k. 123), část parc. č. 191 (p.k. 191, 190, 200/1) v katastrálním území Dětaň.

plot č. 7 : část parc. č. 198/1 (p.k. 220/2, 235/2), parc. č. 229/2 (p.k. 220/3, 229/2), část parc. č. 249/1 (p.k. 229/2, 220/1, 209/1, 231, 235/1, 242, 243/2, 241, 248, 249, 233, 234, 256, 262, 257, 255, 250, 243/1, 240/2, 278/1, 271, 263, 261), parc. č. 249/2 (p.k. 243/2, 240/1), část parc. č. 316/2 (p.k. 296/1, 295/1, 282/1, 278/1, 240/2), část parc. č. 316/3, část parc. č. 304/3 (p.k. 270/1) v katastrálním území Dětaň.

Druh a účel umisťované stavby:

- Oplocení pastvin pro zemědělskou výrobu bude neseno na dubových sloupech volně zapuštěných v zemi. Mezi sloupy bude nataženo běžné uzlíkové pletivo o výšce 2 m, zpevněné optickými dřevěnými latěmi a tyčemi. Z vnitřní strany bude veden elektrický ohradník.

Umístění stavby na pozemku:

- plot č. 2 : parc.č. 550, 523 (p.k. 550, 546, 523, 515, 510/2, 508/1, 505, 496/2, 485/2), 481/2 (p.k. 485/2) v katastrálním území Dětaň.
- plot č. 3 : část parc. č. 569/1 (p.k. 569 a zbytek parc. č. 569/1 až k parc. č. 710) v katastrálním území Dětaň.
- plot č. 4 : část parc. č. 2 a část parc. č. 47 (p.k. 2) v katastrálním území Dětaň.
- plot č. 5 : parc. č. 668/5, 668/4, 662, část parc. č. 668/1 (p.k. 674, 668, 664/1, 663, 634, 624/3, 617/3, část 614/2, 610, 662), část parc. č. 634/1 (p.k. 646, část 647, 651/2, 652, 654) v katastrálním území Dětaň.
- plot č. 6 : část parc. č. 118 (p.k. 121), část parc. č. 79 (p.k. 123), část parc. č. 191 (p.k. 191, 190, 200/1) v katastrálním území Dětaň.
- plot č. 7 : část parc. č. 198/1 (p.k. 220/2, 235/2), parc. č. 229/2 (p.k. 220/3, 229/2), část parc. č. 249/1 (p.k. 229/2, 220/1, 209/1, 231, 235/1, 242, 243/2, 241, 248, 249, 233, 234, 256, 262, 257, 255, 250, 243/1, 240/2, 278/1, 271, 263, 261), parc. č. 249/2 (p.k. 243/2, 240/1), část parc. č. 316/2 (p.k. 296/1, 295/1, 282/1, 278/1, 240/2), část parc. č. 316/3, část parc. č. 304/3 (p.k. 270/1) v katastrálním území Dětaň.

Určení prostorového řešení stavby:

dle situace 1 : 10000, která je součástí dokumentace

- plot č. 2 o délce 2030 m
- plot č. 3 o délce 660 m
- plot č. 4 o délce 410 m
- plot č. 5 o délce 3180 m
- plot č. 6 o délce 600 m
- plot č. 7 o délce 2800 m

Vymezení území dotčeného vlivy stavby.

- xxxx

II. Stanoví podmínky pro umístění stavby:

1. Stavba bude umístěna v souladu s grafickou přílohou rozhodnutí, která obsahuje výkres současného stavu území v měřítku 1 :10000 se zakreslením pozemku, požadovaným umístěním stavby, s vyznačením vazeb a vlivů na okolí, zejména vzdáleností od hranic pozemku a sousedních staveb.
2. Stavebník je povinen dbát na řádnou přípravu a provádění stavby. Přitom musí mít na zřeteli zejména ochranu života a zdraví osob nebo zvířat, ochranu životního prostředí a majetku a šetrnost k sousedství.
3. Veškeré škody vzniklé na cizím majetku bude investor hradit dle platných předpisů.
4. Na stavbě musí být veden stavební deník dle § 157 odst. 1 stavebního zákona.
5. Odpad ze stavby bude likvidován v souladu se zákonem č. 185/2001 Sb., o odpadech, ve znění pozdějších předpisů.
6. Budou dodrženy podmínky MěÚ Podbořany OŽP ze dne 23.6.2010:

Odpadové hospodářství a ochrana ovzduší:

- Podle § 16 odst. 1 písm. h) zákona o odpadech je původce odpadů (stavebník) povinen k oznámení o záměru započít s užíváním stavby předložit dokumentaci – doklady o zákonném využití nebo odstranění stavebního odpadu (především doklady o uložení na skládce nebo předání jiné osobě k recyklaci či znovuvyužití).

Orgán statní správy lesů:

- Stavbou oplocení nedojde k dotčení pozemků určených k plně funkci lesa ani porostů na nich stojících a také nedojde k omezení ve využívání těchto pozemků nebo k jejich odnětí.
 - Po celou dobu trvání stavby bude zachována dostupnost pozemků určených k plnění funkcí lesa.
 - Bude dbáno základních povinností k ochraně pozemků určených k plnění funkcí lesa uvedených v §13 lesního zákona.
 - Pozemky určené k plnění funkcí lesa nebudou využívány k parkování vozidel, k ukládání stavebního materiálu, k ukládání odpadů apod.
 - V případě dotčení pozemků určených k plnění funkcí lesa budou tyto uvedeny do náležitého stavu a vzniklé škody budou odstraněny příj. uhrazeny vlastníkům v plné výši.
7. Budou dodrženy podmínky Lesů České republiky, s. p., Lesní správa Žatec ze dne 18.6.2010:
 - Na pozemky s právem hospodařit LČR nebude ukládán stavební materiál ani zemina z výkopů.
 - Od pozemků s právem hospodařit LČR bude zachováno ochranné pásmo lesa v šíři 50 (plot č. 2 a plot č. 5).
 - Stavbou nedojde k dotčení pozemků s právem hospodařit LČR.
 - K lesním pozemkům s právem hospodařit LČR budou zachovány veškeré přístupové a příjezdové komunikace.
 - Zahájení a ukončení stavebních prací bude oznámeno revírníkovi panu Josefu Filipimu, tel.: 724 524 907
 - V případě faremního chovu spárkaté zvěře nesouhlasíme s oplocováním pozemků. Souhlasné stanovisko se vztahuje pouze na faremní chov hospodářských zvířat.

- Vzhledem ke skutečnosti, že budou oplocovány honební pozemky požadujeme, aby jako účastníci řízení byli přizváni vlastníci a uživatelé uznaných honiteb, ve kterých k oplocování pozemků dojde.
8. Po skončení stavebních prací uvede stavebník pozemky dotčené stavbou do řádného a užitelného stavu.
 9. Stavba bude dokončena do **2 let ode dne nabytí právní moci tohoto rozhodnutí.**
 10. Stavebník oznámí stavebnímu úřadu dle § 120 odst. 1 záměr započít s užíváním stavby a to nejméně 30 dnů předem.

Jelikož výše uvedený záměr dle § 103 odst. 1 písm. b) bod 8 stavebního zákona nevyžaduje dále stavební povolení ani ohlášení, jsou v tomto rozhodnutí uvedeny i podmínky pro provádění stavby.

Účastníci řízení na něž se vztahuje rozhodnutí správního orgánu:



Odůvodnění:

Dne 21.4.2010 podal žadatel žádost o vydání rozhodnutí o umístění stavby.

Stavební úřad oznámil dne 27.5.2010 zahájení územního řízení známým účastníkům řízení a dotčeným orgánům. K projednání žádosti současně nařídil veřejné ústní jednání spojené s ohledáním na místě na den 28.6.2010, o jehož výsledku byl sepsán protokol.

Na místě při ústním jednání bylo dohodnuto, že **plot č. 1** na parc. č. 518, 517/1, část parc. č. 469/2 (p.k. 492, 499, 488, 502, 503, 516, 504, 490, 491, 500, 501) v katastrálním území Dětaň nebude realizován.

Dále bylo zjištěno, že část parc. č. 249/1 (p.k.248 a 249) v katastrálním území Dětaň - **plot č. 7**, má nového vlastníka Pavla Šilhánka.

Umístění stavby je v souladu se schválenou územně plánovací dokumentací. Umístění stavby vyhovuje obecným požadavkům na využívání území.

Stanoviska sdělili:

- MěÚ Podbořany - odbor životního prostředí ze dne 23.6.2010 a do protokolu z ústního jednání dne 28.6.2010
- Lesy České republiky, s. p., Lesní správa Žatec ze dne 18.6.2010 a do protokolu z ústního jednání dne 28.6.2010
- MěÚ Podbořany - stavební úřad - památková péče ze dne 29.6.2010

Stavební úřad zajistil vzájemný soulad předložených závazných stanovisek dotčených orgánů vyžadovaných zvláštními předpisy a zahrnul je do podmínek rozhodnutí.

Stavební úřad rozhodl, jak je uvedeno ve výroku rozhodnutí, za použití ustanovení právních předpisů ve výroku uvedených.

Účastníci řízení - další dotčené osoby:

Pavel Šilhánek, Správa a údržba silnic Ústeckého kraje, příspěvková organizace, Dubí u Teplic, Pozemkový fond České republiky, územní pracoviště Louny, Ing. Pavlína Dvořáková, TRYNAP TEAM spol. s r.o., Hana Sládková, Lesy České republiky, s.p., Městys Nepomyšl

Vypořádání s návrhy a námitkami účastníků:

- Účastníci uplatnili návrhy a námitky, které byly zapracovány do tohoto rozhodnutí.

Vyhodnocení připomínek veřejnosti:

- xxx

Vypořádání s vyjádřeními účastníků k podkladům rozhodnutí:

- Účastníci se k podkladům rozhodnutí nevyjádřili.

Poučení účastníků:


Proti tomuto rozhodnutí se lze odvolat do 15 dnů ode dne jeho oznámení k odboru územního plánování a stavebního řádu Krajského úřadu Ústeckého kraje v Ústí nad Labem podáním u zdejšího správního orgánu.

Odvolání se podává s potřebným počtem stejnopisů tak, aby jeden stejnopis zůstal správnímu orgánu a aby každý účastník dostal jeden stejnopis. Nepodá-li účastník potřebný počet stejnopisů, vyhotoví je správní orgán na náklady účastníka.

Odvoláním lze napadnout výrokovou část rozhodnutí, jednotlivý výrok nebo jeho vedlejší ustanovení. Odvolání jen proti odůvodnění rozhodnutí je nepřipustné.

Stavební úřad po právní moci rozhodnutí předá ověřenou dokumentaci žadateli, případně obecnímu úřadu, jehož územního obvodu se umístění stavby týká, není-li sám stavebním úřadem, popřípadě též speciálnímu stavebnímu úřadu.

Rozhodnutí má podle § 93 odst. 1 stavebního zákona platnost 2 roky. Podmínky rozhodnutí o umístění stavby platí po dobu trvání stavby či zařízení, nedošlo-li z povahy věci k jejich konzumaci.



Toto rozhodnutí musí být vyvěšeno po dobu 15 dnů na úřední a elektronické desce MěÚ Podbořany a úřední desce Městysu Nepomyšl.

Vyvěšeno dne:

Sejmuto dne:

Razítko, podpis orgánu, který potvrzuje vyvěšení a sejmutí rozhodnutí.

Poplatek:

Správní poplatek podle zákona č. 634/2004 Sb., o správních poplatcích položky 18 písm. a) ve výši 1000 Kč byl zaplacen.

Obdrží:

Účastníci (do vlastních rukou)

[Redacted]

Účastníci (veřejnou vyhláškou)

[Redacted]

Dotčené orgány státní správy(doporučeně)

MěÚ Podbořany - odbor životního prostředí, Mírová č.p. 615, 441 17 Podbořany

MěÚ Podbořany - stavební úřad - památková péče, Mírová 615, 441 17 Podbořany

Ostatní

[Redacted]

vlastní

Městský úřad Podbořany
Stavební a vyvlastňovací úřad
Mírová 615, 441 17 Podbořany, fax 415 237 601

SPISOVÁ SÚ/2014/11076/Ku
ZN.:
Č.J.: 12230/2014
VYŘIZUJE: Kutnarová
TEL.: 415 237 539
E-MAIL: kutnarova@podborany.net
DATUM: 17.7.2014

S D Ě L E N Í

Stavební úřad Městského úřadu Podbořany, jako stavební úřad příslušný podle § 13 odst. 1 písm. c) zákona č. 183/2006 Sb., o územním plánování a stavebním řádu (dále jen „stavební zákon“), posoudil podle § 79 odst. 2 písm. l) a § 103 odst. 1. písm. a) stavebního zákona tyto

dvě myslivecké stavby v Dětani,

- obě stavby pro hospodaření v lesích budou do 30 m² zastavěné plochy a do výšky max.5 m, bez podsklepení,

které budou umístěny na pozemku parc.č. 316/3 v k.ú. Dětaň.

Stavební úřad Městského úřadu Podbořany


s d ě l u j e,

že tyto stavební záměry podle § 79 odst. 2, písm. l) stavebního zákona nevyžadují, rozhodnutí o umístění stavby ani územní souhlas a zároveň dle §103 odst. 1 písm. a) stavebního zákona nevyžadují stavební povolení ani ohlášení.

Stavebník je povinen podle § 152 odst. 1 stavebního zákona dbát na řádnou přípravu a provádění stavby a přitom musí na zřeteli zejména ochranu života a zdraví osob, ochranu životního prostředí i majetku a šetrnosti k sousedství.



otisk úředního razítka



Obdrží:

Účastníci (do vlastních rukou)



vlastní

Městský úřad Podbořany
Stavební úřad
Oddělení – Obecný stavební úřad
Mírová 615, 441 17 Podbořany, fax 415 237 601

SPIS. ZN.: SÚ/2021/3581/Ku
Č.J.: SÚ/2869/2022/Kut
VYŘIZUJE: Kutnarová
TEL.: 415 237 539
E-MAIL: kutnarova@podborany.net
DATUM: 1.2.2022

USNESENÍ
ODLOŽENÍ OZNÁMENÍ

Výroková část:

Stavební úřad Městského úřadu Podbořany, jako stavební úřad příslušný podle § 13 odst. 1 písm. c/ zákona č. 183/2006 Sb., o územním plánování a stavebním řádu (stavební zákon), ve znění pozdějších předpisů (dále jen "stavební zákon"), podle § 43 odst. 1 písm. a) zákona č. 500/2004 Sb., správní řád, ve znění pozdějších předpisů

o d k l á d á

oznámení, které dne 30.6.2021 podal


(dále jen "žadatel"), ve věci stavebního záměru

realizace oplocení v rámci
zemědělsko-lesnické výroby - oplocení Obory Dětaň

(dále jen "záměr") na pozemcích v k.ú. Dětaň a Podbořanský Rohozec.

Odůvodnění:

Stavební úřad zjistil, že předložené oznámení záměru nemá předepsané náležitosti podle § 96 stavebního zákona. Oznamovatele proto dne 8.7.2021 vyzval k odstranění nedostatků oznámení ve lhůtě do 31.12.2021.

Po uplynutí lhůty stavební úřad oznámení odložil, jelikož oznamovatel neodstranil následující nedostatky oznámení:

- vyjádření - Městského úřadu Podbořany, Odboru investic a památkové péče, Mírová 615, 441 17 Podbořany
- souhrnné stanovisko - Městského úřadu Podbořany, odboru životního prostředí, Mírová 615, 441 17 Podbořany
- souhlas všech vlastníků pozemků
- rozhodnutí o uznání obory - Městského úřadu Podbořany, odboru životního prostředí – orgán státní správy lesů, Mírová 615, 441 17 Podbořany


Stavební úřad rozhodl, jak je uvedeno ve výroku rozhodnutí, za použití ustanovení právních předpisů ve výroku uvedených.

Poučení účastníků:

Proti tomuto usnesení se lze odvolat do 15 dnů ode dne jeho oznámení k odboru územního plánování a stavebního řádu Krajského úřadu Ústeckého kraje v Ústí nad Labem, podáním u zdejšího správního orgánu. Podle § 76 odst. 5 správního řádu odvolání nemá odkladný účinek.



otisk úředního razítka

**Obdrží:**

Účastníci (do vlastních rukou)



vlastní