

**ÚZEMNÍ PLÁN
PODBOŘANY
ZMĚNA Č. 7**

POŘIZOVATEL: **MěÚ PODBOŘANY, STAVEBNÍ ÚŘAD
ÚŘAD ÚZEMNÍHO PLÁNOVÁNÍ
MÍROVÁ 615, 441 01 PODBOŘANY**

OPRÁVNĚNÁ ÚŘEDNÍ OSOBA:
HEREJKOVÁ IRENA

**ZÁKLADNÍ ČLENĚNÍ
ÚZEMÍ**



GRAFICKÁ ČÁST NÁVRHU
DATUM ZPRACOVÁNÍ **11/ 2019**

VÝKRES

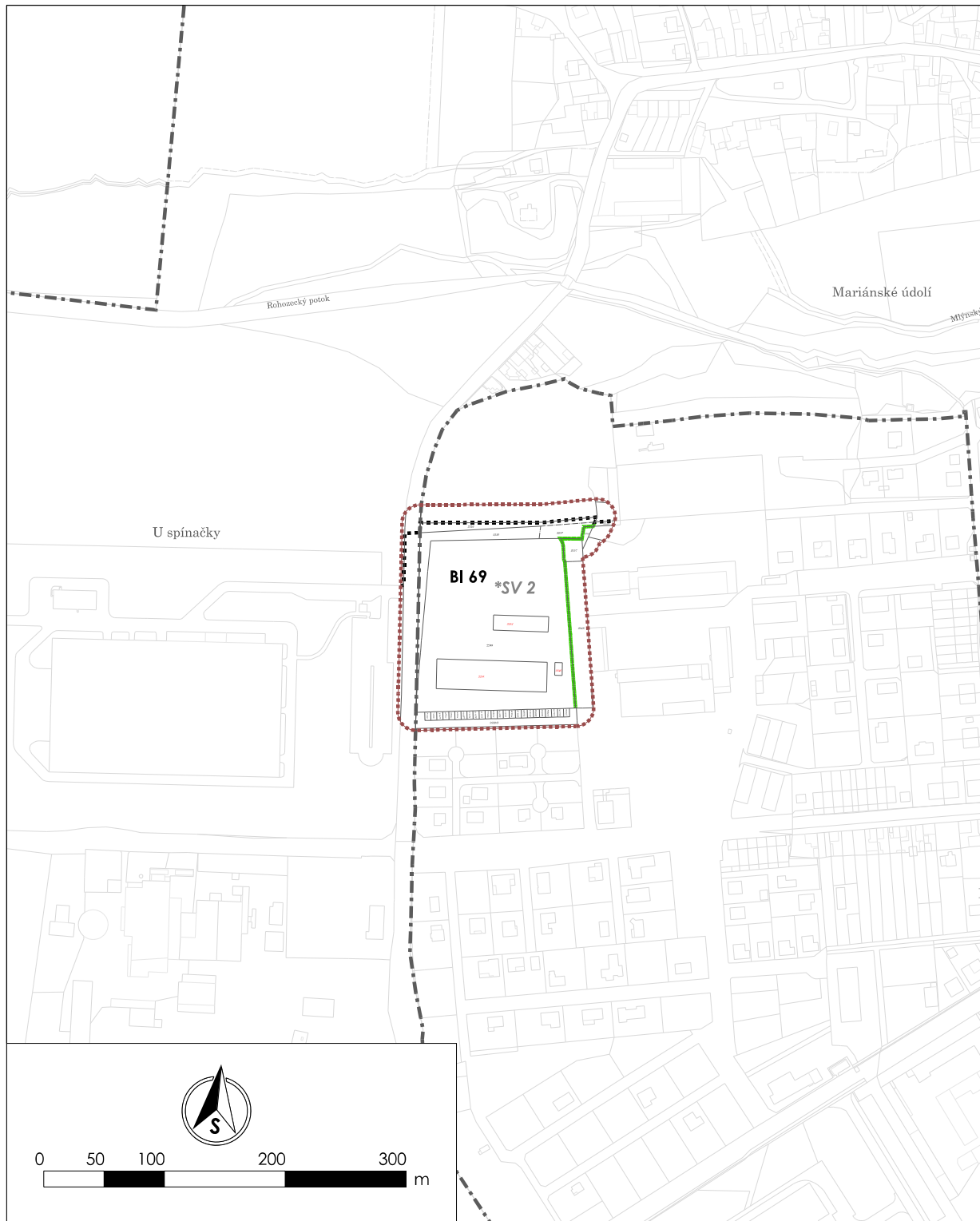
1

MĚŘÍTKO
1 : 10 000

ING. ARCH. PAVEL KROLÁK
Atelier architektury a urbanismu

WWW.URBANIST.EU








Václavské náměstí 17
110 00 Praha 1



ZÁKLADNÍ ČLENĚNÍ ÚZEMÍ

-  HRANICE PLOCH PŘESTAVBY
- BI 69** OZNAČENÍ NOVÉ PŘESTAVBOVÉ PLOCHY
- *SV 2** OZNAČENÍ PŘESTAVBOVÉ PLOCHY DOTČENÉ ZMĚNOU

OSTATNÍ INFORMATIVNÍ JEVY

-  KATASTRÁLNÍ HRANICE
-  HRANICE ZASTAVĚNÉHO ÚZEMÍ KE DNI 01. 10. 2019
-  HRANICE PARCEL KN ČR
-  VNITŘNÍ KRESBA
-  HRANICE PARCEL KN ČR Z MAP POZEMKOVÉ EVIDENCE
-  OZNAČENÍ PARCEL KN ČR
-  HRANICE LOKALITY ZMĚNY Č. 7