








LEGENDA

ZÁKLADNÍ ČLENĚNÍ ÚZEMÍ

 HRANICE ZASTAVITELNÝCH PLOCH
 OZNAČENÍ NOVE ZASTAVITELNÉ PLOCHY

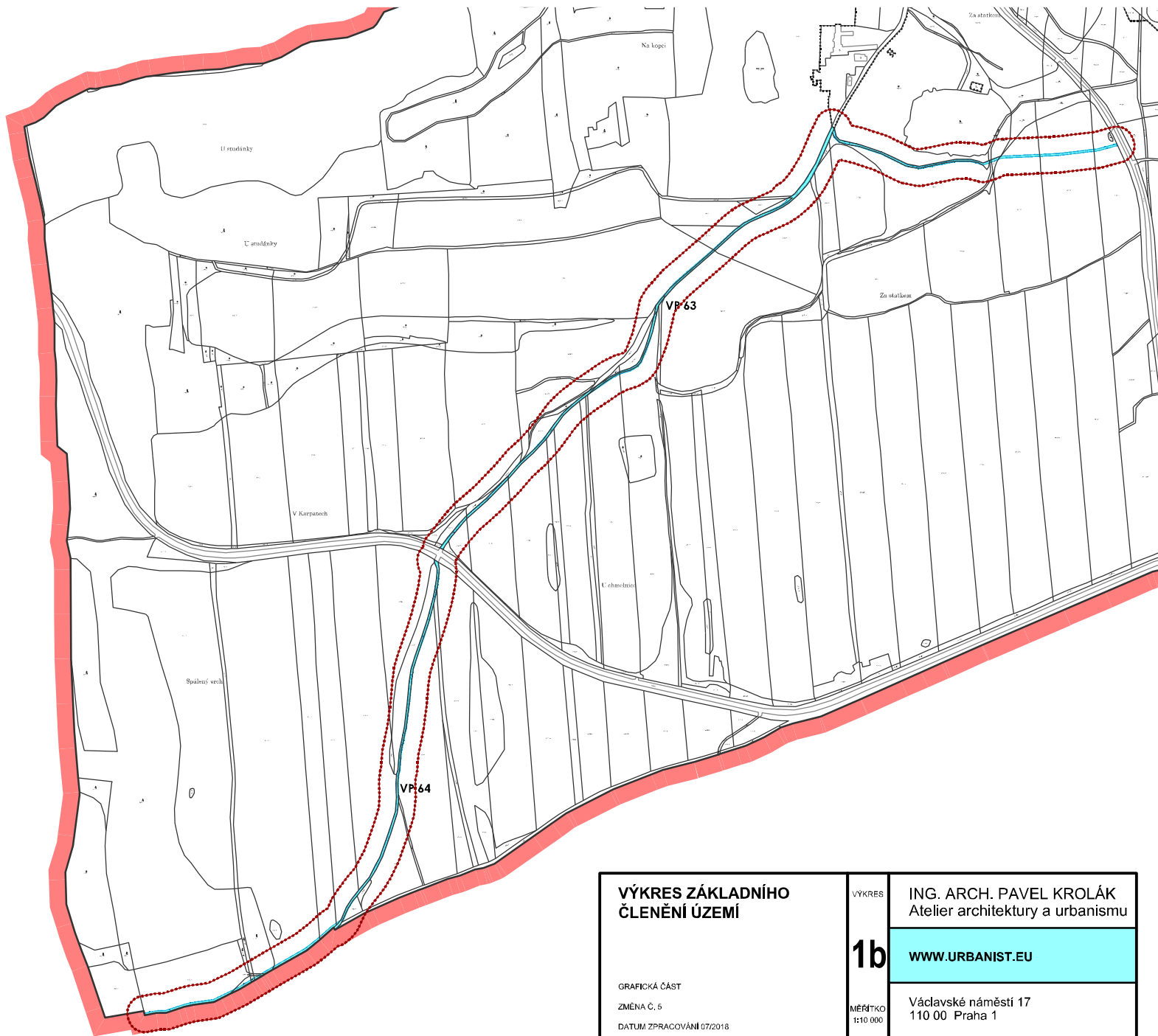
OSTATNÍ INFORMATIVNÍ JEVY

 HRANICE ŘEŠENÉHO ÚZEMÍ
 HRANICE ZASTAVĚNÉHO ÚZEMÍ KE DNI 01. 12. 2015
 HRANICE PARCEL KN ČR
 VNITŘNÍ KRESBA
 HRANICE PARCEL KN ČP
 ZNAČ. POZEMKOVÉ EVIDENCE
 OZNAČENÍ PARCEL KN ČR

DALŠÍ INFORMATIVNÍ JEVY

 HRANICE DÍLČÍ LOKALITY ZMĚNY Č. 5

Poskytovatel podkladů změny ÚP:
Město Podbořany



ZÁZNAM O ÚČINNOSTI

Vydáno Zastupitelstvem Města Podbořany pod č. j. dne
 Účinnost dne:

Oprávněná úřední osoba pořizovatele: Irana Heršková
 Funkce: referent Stavebního úřadu - úup MěÚ Podbořany
 Razítko a podpis:

VÝKRES ZÁKLADNÍHO ČLENĚNÍ ÚZEMÍ

GRAFICKÁ ČÁST

ZMĚNA Č. 5

DATUM ZPRACOVÁNÍ 07/2018

POŘIZOVATEL: MěÚ PODOBŘANY, STAVEBNÍ ÚŘAD, ODDĚLENÍ - ÚRAD ÚZEMNÍHO PLÁNOVÁNÍ, MÍROVÁ 615, PODOBŘANY 441 17

VÝKRES

ING. ARCH. PAVEL KROLÁK
 Atelier architektury a urbanismu

1b

WWW.URBANIST.EU

MĚŘÍTKO
 1:10 000

Václavské náměstí 17
 110 00 Praha 1