














<p>ÚZEMNÍ PLÁN PODBOŘANY ZMĚNA Č. 6b</p>	<p>VÝKRES PŘEDPOKLÁ- DANÝCH ZÁBORŮ ZPF A PUPFL</p>	<p>VÝKRES <b>O3</b></p>	<p><b>ING. ARCH. PAVEL KROLÁK</b> Atelier architektury a urbanismu</p>
<p>POŘIZOVATEL: <b>MěÚ PODBOŘANY, STAVEBNÍ ÚŘAD</b> <b>ÚŘAD ÚZEMNÍHO PLÁNOVÁNÍ</b> MÍROVÁ 615, 441 01 PODBOŘANY</p>	<p>GRAFICKÁ ČÁST ODŮVODNĚNÍ OOP DATUM ZPRACOVÁNÍ <b>03/ 2022</b></p>	<p>MĚŘÍTKO <b>1 : 5 000</b></p>	<p><b>WWW.URBANIST.EU</b></p>
<p>OPRAVNĚNÁ ÚŘEDNÍ OSOBA: <b>HEREJKOVÁ IRENA</b></p>			<p>Václavské náměstí 17 110 00 Praha 1</p>

## PLOCHY S ROZDÍLNÝM ZPŮSOBEM VYUŽITÍ






II.	IV.	
		REKREACE - ZAHRÁDKOVÉ KOLONIE (RZ)
		OBČANSKÉ VYBAVENÍ - SPORT (OS)
		TECHNICKÁ INFRASTRUKTURA (TI)
		VEŘEJNÁ PROSTRANSTVÍ (VP)
		VEŘEJNÁ PROSTRANSTVÍ - ZELEŇ (VZ)
		DOPRAVNÍ INFRASTRUKTURA - SILNICE (DS)
		SMÍŠENÉ NEZASTAVĚNÉ PLOCHY (SN)

PLOCHY DLE VÝZNAMU: II. Zastavitelné plochy  
IV. Plochy v krajině s navrženou změnou

## ZEMĚDĚLSKÝ PŮDNÍ FOND

STAV	NÁVRH	
<b>72901</b>		HRANICE A KÓD BPEJ
<b>II.</b>		TŘÍDA OCHRANY
		ZEMĚDĚLSKÁ PŮDA S TŘÍDOU OCHRANY III.
		ZEMĚDĚLSKÁ PŮDA S TŘÍDOU OCHRANY II.
		ZEMĚDĚLSKÁ PŮDA S TŘÍDOU OCHRANY III.
		ZEMĚDĚLSKÁ PŮDA S TŘÍDOU OCHRANY IV.
		ZEMĚDĚLSKÁ PŮDA S TŘÍDOU OCHRANY V.
		PŘEDPOKLÁDANÝ ZÁBOR ZPF

## OSTATNÍ INFORMATIVNÍ JEVY

	HRANICE PARCEL KN ČR
	VNITŘNÍ KRESBA
	HRANICE PARCEL KN ČR Z MAP POZEMKOVÉ EVIDENCE
	OZNAČENÍ PARCEL KN ČR
	MELIORACE

## DALŠÍ INFORMATIVNÍ JEVY

	HRANICE DÍLČÍ LOKALITY ZMĚNY
---	------------------------------

Poskytovatel podkladů změny ÚP:  
MĚSTO PODBOŘANY

