


















































# LEGENDA:







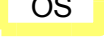



















## ÚZEMNÍ PODMÍNKY, HRANICE

	stav	hranice řešeného území
	návrh	hranice řešeného území
		hranice zastavěného území k 1.9.2010
		zastavitelná plocha
		plocha přestavby

## KONCEPCE KRAJINY A VEŘEJNÉ INFRASTRUKTURY

	stav	silnice II. třídy
	návrh	silnice III. třídy
		místní komunikace
		účelová komunikace
		cyklotrasa
		o.p. silnice II. a III. tř. (15m)
		plocha pro provoz ultralehkých letadel
		nemovitá kulturní památka
		architektonicky cenná stavba
		významná stavební dominanta
		území s archeologickými nálezy
		urbanisticky významný kompoziční prvek
		ochranné pásmo hřbitova
		ochranné pásmo vojenského újezdu
		objekt požární ochrany
		záplavové území (Q100)
		aktivní záplavové území (Q100)
		plochy s evidovaným odvodňovacím systémem
		zařízení k odvodnění pozemků
		nadzemní vedení el. soustavy - ZVN
		nadzemní vedení el. soustavy - VVN
		nadzemní vedení el. soustavy - VN
		o.p. nadzemního vedení el. soustavy ZVN, VVN, VN
		trafostanice
		dálkový telekomunikační kabel (o.p. 1,5 m)
		vodovodní řad
		kanalizační řad (splašková kanalizace)
		vodojem
		čerpací stanice vody
		vodní zdroj
		čistírna odpadních vod
		chráněné ložiskové území
		dobývací prostor
		ložisko nerostných surovin
		nárazníková (ochranná) zóna NRBK
		nadregionální biokoridor existující
		lokální biocentrum
		lokální biokoridor
		interakční prvek
		Natura 2000 - EVL
		památný strom
		významný strom
		oblast významného poškození krajiny
		vzdálenost 50 m od okraje lesa
		krajinářsky hodnotné místo
		krajinářsky hodnotná oblast

## PLOCHY S ROZDÍLNÝM ZPŮSOBEM VYUŽITÍ

plochy stabilizované	plochy změn	územní rezervy	
			PLOCHA BYDLENÍ bydlení hromadné
			PLOCHA BYDLENÍ individuální v rodinných domech
			PLOCHA OBČANSKÉHO VYBAVENÍ plocha veřejné vybavenosti
			PLOCHA OBČANSKÉHO VYBAVENÍ plocha pro tělovýchovu a sport
			PLOCHA OBČANSKÉHO VYBAVENÍ veřejné pohřebiště a související služby
			PLOCHA SMÍŠENÁ OBYTNÁ
			PLOCHA INDIVIDUÁLNÍ REKREACE zahrádkářské osady
			PLOCHA VEŘEJNÝCH PROSTRANSTVÍ
			PLOCHA VÝROBY A SKLADOVÁNÍ zemědělská a lesnická výroba
			PLOCHA DOPRAVNÍ INFRASTRUKTURY silniční doprava
			PLOCHA TECHNICKÉ INFRASTRUKTURY vodní hospodářství
			PLOCHA TECHNICKÉ INFRASTRUKTURY energetika
			PLOCHA SÍDELNÍ ZELENĚ
			PLOCHA KRAJINNÉ ZELENĚ
			PLOCHA LESNÍ
			PLOCHA ZEMĚDĚLSKÁ
			PLOCHA SMÍŠENÁ NEZASTAVĚNÉHO ÚZEMÍ
			PLOCHA VODNÍ A VODOHOSPODÁŘSKÁ

pozn.: " Natura 2000 - ptačí oblast Doupovské hory - pokrývá celé správní území"