























LEGENDA:













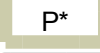













ÚZEMNÍ PODMÍNKY, HRANICE

stav	návrh	
		hranice řešeného území
		hranice zastavěného území k 1.9.2010
		zastavitelná plocha
		plocha přestavby

KONCEPCE KRAJINY A VEŘEJNÉ INFRASTRUKTURY

stav	návrh	
		silnice II. třídy
		silnice III. třídy
		místní komunikace
		účelová komunikace
		cyklotrasa
		plocha pro provoz ultralehkých letadel
		památný strom
		nadregionální biokoridor existující
		lokální biocentrum
		lokální biokoridor
		interakční prvek
		Natura 2000 - EVL
		chráněné ložiskové území
		ložisko nerostných surovin
		dobývací prostor

PLOCHY S ROZDÍLNÝM ZPŮSOBEM VYUŽITÍ

plochy stabilizované	plochy změn	územní rezervy	
			PLOCHA BYDLENÍ bydlení hromadné
			PLOCHA BYDLENÍ individuální v rodinných domech
			PLOCHA OBČANSKÉHO VYBAVENÍ plocha veřejné vybavenosti
			PLOCHA OBČANSKÉHO VYBAVENÍ plocha pro tělovýchovu a sport
			PLOCHA OBČANSKÉHO VYBAVENÍ veřejné pohřebiště a související služby
			PLOCHA SMÍŠENÁ OBYTNÁ
			PLOCHA INDIVIDUÁLNÍ REKREACE zahrádkářské osady
			PLOCHA VEŘEJNÝCH PROSTRANSTVÍ
			PLOCHA VÝROBY A SKLADOVÁNÍ zemědělská a lesnická výroba
			PLOCHA DOPRAVNÍ INFRASTRUKTURY silniční doprava
			PLOCHA TECHNICKÉ INFRASTRUKTURY vodní hospodářství
			PLOCHA TECHNICKÉ INFRASTRUKTURY energetika
			PLOCHA SÍDELNÍ ZELENĚ
			PLOCHA KRAJINNÉ ZELENĚ
			PLOCHA LESNÍ
			PLOCHA ZEMĚDĚLSKÁ
			PLOCHA SMÍŠENÁ NEZASTAVĚNÉHO ÚZEMÍ
			PLOCHA VODNÍ A VODOHOSPODÁŘSKÁ

pozn.: " Natura 2000 - ptačí oblast Doupovské hory - pokrývá celé správní území"