









LEGENDA:

ÚZEMNÍ PODMÍNKY, HRANICE









stav	návrh	
		hranice řešeného území
		hranice zastavěného území k 1.9.2010
		zastavitelná plocha
		územní rezerva
		hranice lokality záboru PF

	hranice BPEJ
4.28.44	kód BPEJ
IV	třída ochrany ZPF
	plochy s evidovaným odvodňovacím systémem
	zařízení k odvodnění pozemků

PLOCHY S ROZDÍLNÝM ZPŮSOBEM VYUŽITÍ

BI	PLOCHA BYDLENÍ individuální v rodinných domech
OS	PLOCHA OBČANSKÉHO VYBAVENÍ plocha pro tělovýchovu a sport
SO	PLOCHA SMÍŠENÁ OBYTNÁ
P*	PLOCHA VEŘEJNÝCH PROSTRANSTVÍ
VZ	PLOCHA VÝROBY A SKLADOVÁNÍ zemědělská a lesnická výroba
TV	PLOCHA TECHNICKÉ INFRASTRUKTURY vodní hospodářství
TE	PLOCHA TECHNICKÉ INFRASTRUKTURY energetika
Z*	PLOCHA SÍDELNÍ ZELENĚ

DRUH POZEMKU

	Lesní pozemky
	Trvale travní porost
	Orná půda
	Ostatní plochy
	Ovocné sady
	Vodní plochy
	Zahrady
	Zastavěné plochy a nádvoří