

LEGENDA







PRVKY MAPOVÉHO DÍLA

 VODNÍ TOKY A PLOCHY



ZÁVAZNÉ PRVKY

 ZASTAVĚNÉ ÚZEMÍ K 1.5. 2019

PRVKY ZEMĚDĚLSKÉHO PŮDŇÍHO FONDU


- IV.** TŘÍDA OCHRANY ZPF
-  HRANICE A POPIS KÓDŮ BPEJ
-  POZEMKY VEDENÉ V KN JAKO ORNÁ PŮDA ZÁRAŽENÉ V SYSTÉMU OCHRANY ZEMĚDĚLSKÉHO PŮDŇÍHO FONDU (ZPF)
-  POZEMKY VEDENÉ V KN JAKO TRVALÝ TRAVNÍ POROST ZÁRAŽENÉ V SYSTÉMU OCHRANY ZEMĚDĚLSKÉHO PŮDŇÍHO FONDU (ZPF)
-  POZEMKY VEDENÉ V KN JAKO ZAHRADA ZÁRAŽENÉ V SYSTÉMU OCHRANY ZEMĚDĚLSKÉHO PŮDŇÍHO FONDU (ZPF)
-  POZEMKY JINÉHO DRUHU DLE KATASTRU NEMOVITOSTÍ
-  POZEMKY NAVRHOVANÉ K VYJMUTÍ ZE ZEMĚDĚLSKÉHO PŮDŇÍHO FONDU (ZPF)

PRVKY LESNÍHO PŮDŇÍHO FONDU

-  POZEMKY URČENÉ K PLNĚNÍ FUNKCE LESA (PUPFL)
-  OCHRANNÉ PÁSMO LESA (50m)

Záznam o účinnosti	
vydal:	Zastupitelstvo obce Petrohrad
datum nabytí účinnosti:	
pořizovatel:	Městský úřad Podbořany, úřad územního plánování Mírová 615, 441 17 Podbořany
jméno oprávněné úřední osoby:	Irena Herejková
funkce oprávněné úřední osoby:	odborný pracovník pro územní plánování
podpis:	otisk úředního razítka:

Projektant	
projektant:	Ing. arch. Jaromír Myška, ČKA 02 788 UNITED ARCHITECT STUDIO, s.r.o. Pod Vrstevnicí 494/8, 140 00 Praha 4
podpis:	otisk úředního razítka:




Objednatel:

KVĚTUŠE ŠKOPKOVÁ
PETROHRAD 23, 439 85

Zhotovitel:

UAS s.r.o.
UNITED ARCHITECT STUDIO
Pod vrstevnicí 494/8
140 00 Praha 4, Krč

Vedoucí úkolů: ING. ARCH. J. MYŠKA
Vypracoval: Z. KUŇIK

Zakázka:

ZMĚNA Č. 1
ÚZEMNÍHO PLÁNU
PETROHRAD

Výkres: **VÝKRES**
PŘEDPOKLÁDANÝCH
ZÁBORŮ PŮDŇÍHO FONDU

Zakázkové číslo: 08-11-0718

Měřítko: 1:2500 Počet formátů: 3A4

Datum: 05/2019 Stupeň: ÚP

Část dokument: 4. Číslo výkresu: 3.