

1 Dub v bazantnici

LC 8


LEGENDA


PRVKY MAPOVÉHO DÍLA

 VODNÍ TOKY A PLOCHY

PRVKY OCHRANY PŘÍRODY A KRAJINY

 PŘÍRODNÍ PARK JESENICKO

 BIOCHORY 1. Znaménko "-" označuje místa srážkově relativně chudé
2. Vegetační stupeň (8 druhů)
3. Druh georeliéfu (18 druhů)
4. Označení substrátu a jeho vlhkosti (23 typů)



 PAMÁTKOVĚ CHRÁNĚNÝ STROM

ÚZEMNÍ SYSTÉM EKOLOGICKÉ STABILITY

 PLOCHY PŘÍRODNÍ - ÚSES (§16)
LOKÁLNÍ BIOCENTRUM

 PLOCHY PŘÍRODNÍ - ÚSES (§16)
LOKÁLNÍ BIODORIDOR

Záznam o účinnosti	
vydal:	Zastupitelstvo obce Petrohrad
datum nabytí účinnosti:	
pořizovatel:	Městský úřad Podbořany, úřad územního plánování Mírová 615, 441 17 Podbořany
jméno oprávněné úřední osoby:	Irena Herejková
funkce oprávněné úřední osoby:	odborný pracovník pro územní plánování
podpis:	otisk úředního razítka:

Projektant	
projektant:	Ing. arch. Jaromír Myška, ČKA 02 788 UNITED ARCHITECT STUDIO, s.r.o. Pod Vrstevnicí 494/8, 140 00 Praha 4
podpis:	otisk úředního razítka:
 	

Objednatel:

KVĚTUŠE ŠKOPKOVÁ
PETROHRAD 23, 439 85

Zhotovitel:

UAS s.r.o.
UNITED ARCHITECT STUDIO
Pod vrstevnicí 494/8
140 00 Praha 4, Krč

Vedoucí úkolů: ING. ARCH. J. MYŠKA

Vypracoval: Z. KUŇÍK

Zakázka:

ZMĚNA Č. 1
ÚZEMNÍHO PLÁNU
PETROHRAD

Výkres:

VÝKRES ŽIVOTNÍHO
PROSTŘEDÍ, KRAJINA

Zakázkové číslo: 08-11-0718

Měřítko: 1:2500 Počet formátů: 3A4

Datum: 05/2019 Stupeň: ÚP

Část dokument: Číslo výkresu:

2. **6.**