



LEGENDA

PRVKY MAPOVÉHO DÍLA

 VODNÍ TOKY A PLOCHY



TELEKOMUNIKACE

 stávající  navrhované NADZEMNÍ SDĚLOVACÍ VEDENÍ TELEFONICA O2, a.s.

 KABELOVÉ SDĚLOVACÍ VEDENÍ TELEFONICA O2, a.s.

 KOMUNIKAČNÍ ZAŘÍZENÍ TELEFONICA O2, a.s.

Záznam o účinnosti	
vydal:	Zastupitelstvo obce Petrohrad
datum nabytí účinnosti:	
pořizovatel:	Městský úřad Podbořany, úřad územního plánování Mírová 615, 441 17 Podbořany
jméno oprávněné úřední osoby:	Irena Herejková
funkce oprávněné úřední osoby:	odborný pracovník pro územní plánování
podpis:	otisk úředního razítka:

Projektant	
projektant:	Ing. arch. Jaromír Myška, ČKA 02 788 UNITED ARCHITECT STUDIO, s.r.o. Pod Vrstevnicí 494/8, 140 00 Praha 4
podpis:	otisk úředního razítka:
 	

Objednatel:
KVĚTUŠE ŠKOPKOVÁ
PETROHRAD 23, 439 85

Zhotovitel:
UAS s.r.o.
UNITED ARCHITECT STUDIO
Pod vrstevnicí 494/8
140 00 Praha 4, Krč
Vedoucí úkolů: ING. ARCH. J. MYŠKA
Vypracoval: Z. KUNÍK

Zakázka:
**ZMĚNA Č. 1
ÚZEMNÍHO PLÁNU
PETROHRAD**
Výkres:
TELEKOMUNIKACE,
SPOJE

Zakázkové číslo:	08-11-0718
Měřítko:	Počet formátů: 3A4
Datum:	Stupeň: ÚP
Část dokument:	Číslo výkresu:
2.	5.5.