
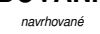


## LEGENDA

### PRVKY MAPOVÉHO DÍLA



 VODNÍ TOKY A PLOCHY

### ZÁSOBOVÁNÍ PLYNEM

 stávající  navrhované STL - STŘEDOTLAKÝ PLYNOVOD

 VÝZNAMNĚJŠÍ TEPELNÝ ZDROJ

Záznam o účinnosti	
vydal:	Zastupitelstvo obce Petrohrad
datum nabytí účinnosti:	
pořizovatel:	Městský úřad Podbořany, úřad územního plánování Mírová 615, 441 17 Podbořany
jméno oprávněné úřední osoby:	Irena Herejková
funkce oprávněné úřední osoby:	odborný pracovník pro územní plánování
podpis:	otisk úředního razítka:

Projektant	
projektant:	Ing. arch. Jaromír Myška, ČKA 02 788 UNITED ARCHITECT STUDIO, s.r.o. Pod Vrstevnicí 494/8, 140 00 Praha 4
podpis:	otisk úředního razítka:
 	

Objednatel:  
**KVĚTUŠE ŠKOPKOVÁ**  
PETROHRAD 23, 439 85

Zhotovitel:  
**UAS s.r.o.**  
UNITED ARCHITECT STUDIO  
Pod vrstevnicí 494/8  
140 00 Praha 4, Krč  
Vedoucí úkolů: ING. ARCH. J. MYŠKA  
Vypracoval: Z. KUŇÍK

Zakázka:  
**ZMĚNA Č. 1  
ÚZEMNÍHO PLÁNU  
PETROHRAD**  
Výkres:  
**ZÁSOBOVÁNÍ PLYNEM**

Zakázkové číslo:	08-11-0718
Měřítko:	Počet formátů: 3A4
Datum:	Stupeň: ÚP
Část dokument:	Číslo výkresu: 2. 5.3.