

ZÁZNAM O ÚČINNOSTI

Územní plán Lubenec
Změna č. 4

VYDÁVÁJÍCÍ SPRÁVNÍ ORGÁN:
Zastupitelstvo obce Lubenec
Podbořanská 51, 439 83 Lubenec

DATUM VYDÁNÍ:

ČÍSLO USNESENÍ:

DATUM NABYTÍ ÚČINNOSTI:

JMÉNO A FUNKCE OPRAVNĚNÉ ÚŘEDNÍ OSOBY:
Jiří Chaloupecký
starosta

OTISK ÚŘEDNÍHO RAZÍTKA:




PODPIS OPRAVNĚNÉ ÚŘEDNÍ OSOBY:

POŘIZOVATEL:
Městský úřad Podbořany
Stavební úřad, oddělení - úřad územního plánování
441 17 Mírová 615, Podbořany

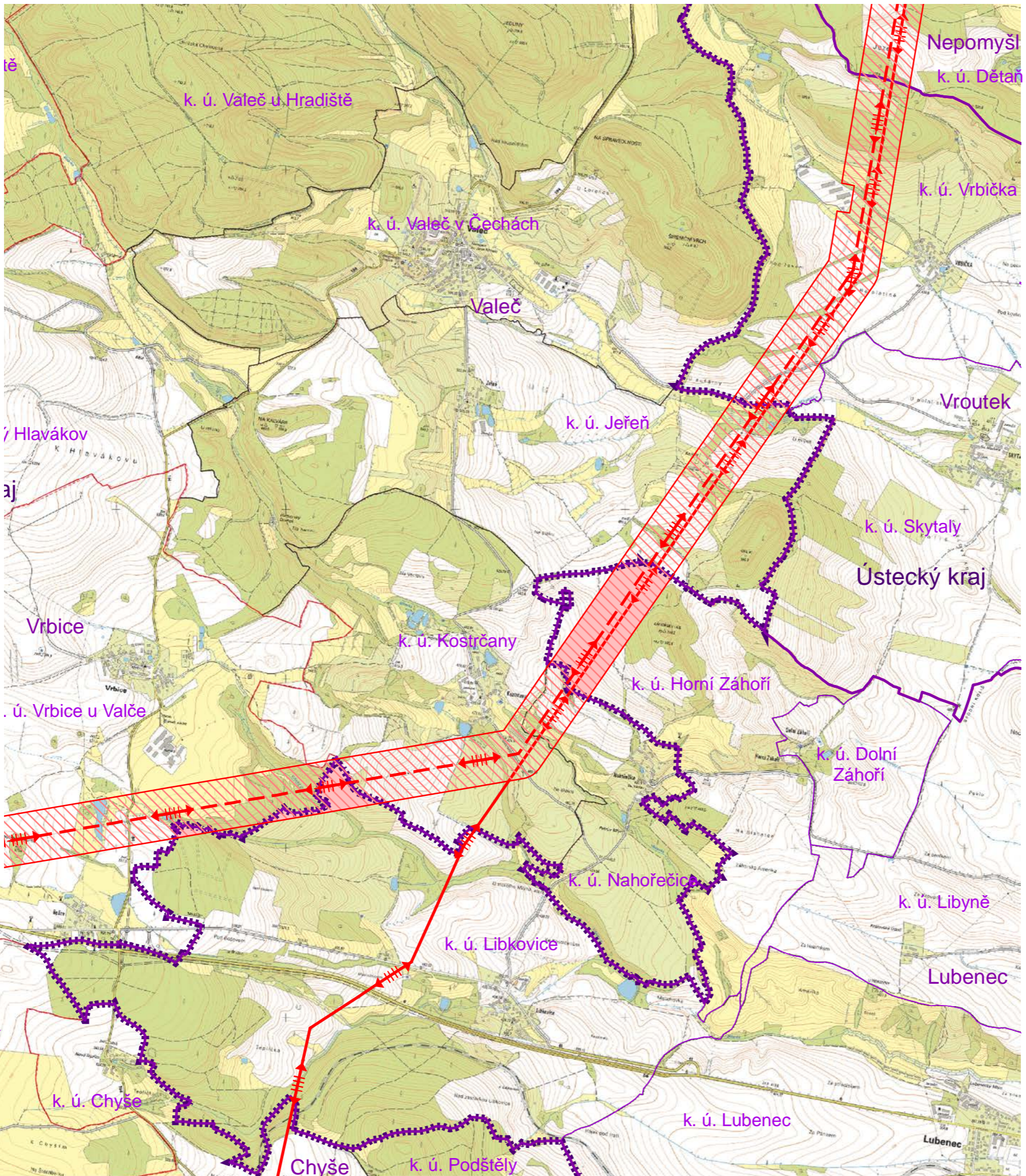
JMÉNO A FUNKCE OPRAVNĚNÉ ÚŘEDNÍ OSOBY:
Irena Herejková
referent odboru Úřadu územního plánování

OTISK ÚŘEDNÍHO RAZÍTKA:



PODPIS OPRAVNĚNÉ ÚŘEDNÍ OSOBY:

Čichalov
k. ú. Mokrá u Chyší
Chyše
k. ú. Chyše



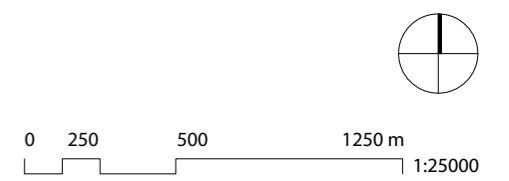
LEGENDA

VYMEZENÍ ÚZEMÍ

stav	návrh	
		rozsah změny č. 4
		hranice kraje
		hranice obce
		hranice katastrálního území

**TECHNICKÁ INFRASTRUKTURA
ENERGETIKA A JEJÍ OCHRANA**

		venkovní vedení elektrické sítě ZVN 400kV
		koridor E2 (1.A) pro vedení ZVN 400 kV



ATELIER L

ATELIER L s.r.o.
Kafkova 580/26 160 00 Praha 6 \ tel. 222967376 \ www.atelierl.cz

AKCE:
Změna č. 4 ÚP Lubenec
úprava trasy nadzemního elektrického vedení 400 kV

OBJEDNATEL:
 Obec Lubenec
Podbořanská 51
439 83 Lubenec

VEDOUCÍ PROJEKTANT:
Ing. arch. Jana Langerová

**VÝKRES ŠIRŠÍCH VZTAHŮ
VÝŘEZ
Odůvodnění**

ZAKÁZKOVÉ Č.	MĚRÍTKO	FORMÁT	PARÉ Č.
160404	1:25 000	A3	
DATUM	PŘÍLOHA Č.		
11/2019	2		