

ZÁZNAM O ÚČINNOSTI

Územní plán Lubenec

Změna č. 4

VDÁVÁJÍCÍ SPRÁVNÍ ORGÁN:

Zastupitelstvo obce Lubenec
Podbořanská 51, 439 83 Lubenec

DATUM VYDÁNÍ:


ČÍSLO USNESENÍ:

DATUM NABYTÍ ÚČINNOSTI:

JMÉNO A FUNKCE OPRAVNĚNÉ ÚŘEDNÍ OSOBY:

Jiří Chaloupecký
starosta

OTISK ÚŘEDNÍHO RAZÍTKA:



PODPIS OPRAVNĚNÉ ÚŘEDNÍ OSOBY:


POŘIZOVATEL:

Městský úřad Podbořany
Stavební úřad, oddělení - úřad územního plánování
441 17 Mírová 615, Podbořany

JMÉNO A FUNKCE OPRAVNĚNÉ ÚŘEDNÍ OSOBY:

Irena Herejková
referent odboru Úřadu územního plánování

OTISK ÚŘEDNÍHO RAZÍTKA:



PODPIS OPRAVNĚNÉ ÚŘEDNÍ OSOBY:

LEGENDA


VYMEZENÍ ÚZEMÍ

stav



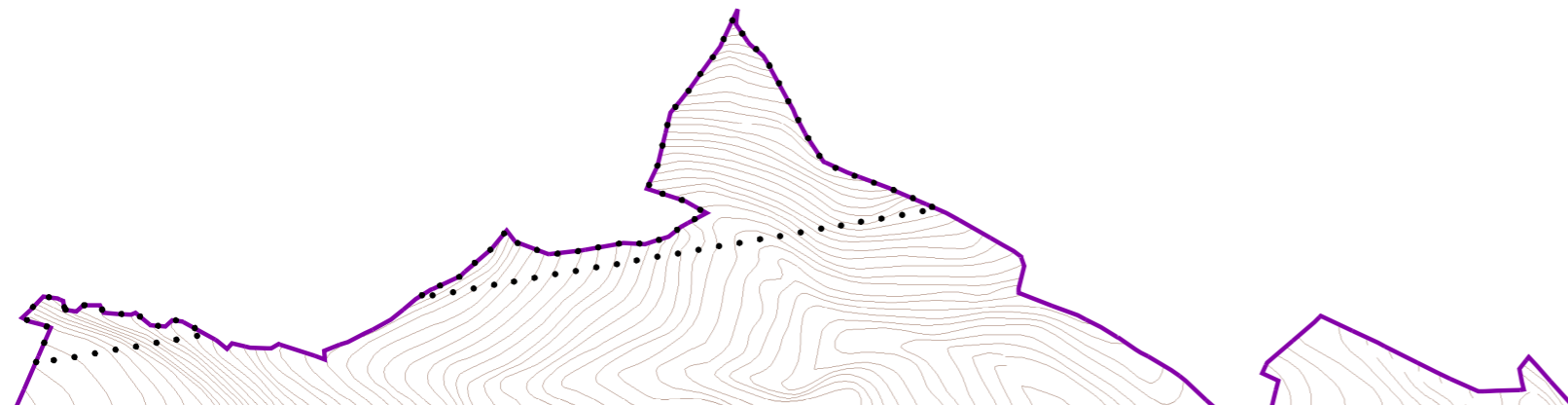
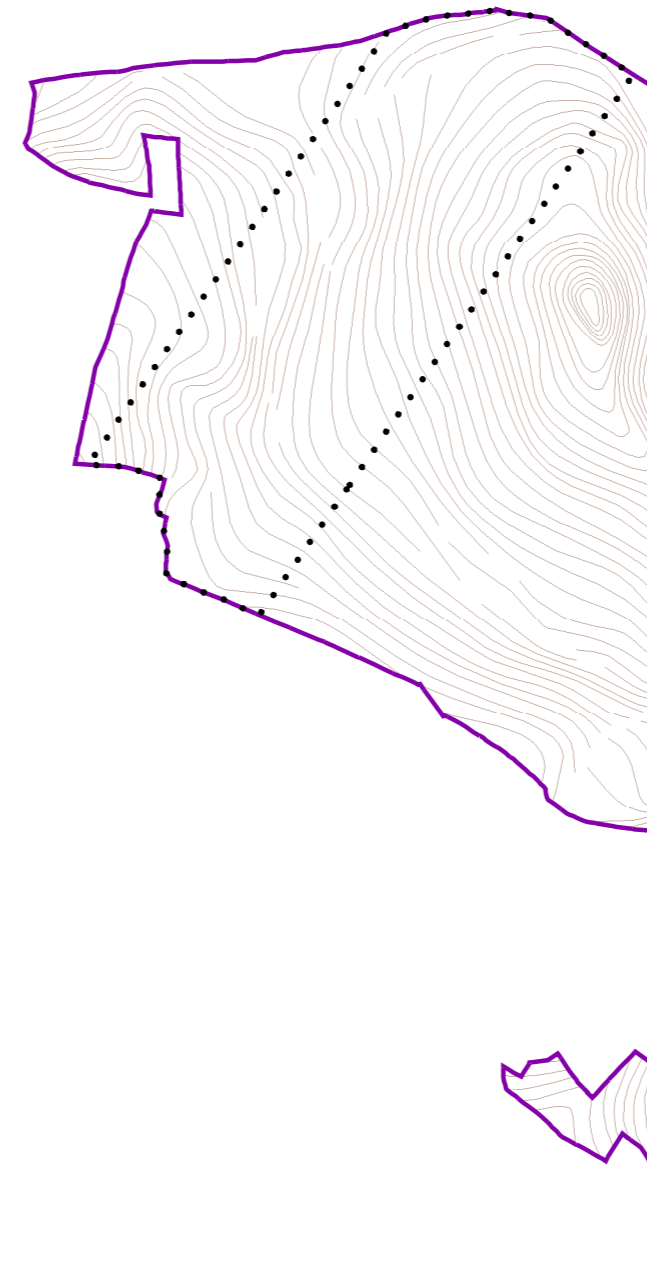
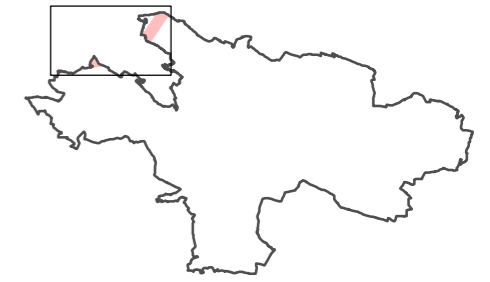
návrh

I. etapa



rozsah změny č. 4

hranice obce



0 100 200 500 m
1:10000

ATELIER L

ATELIER L s.r.o.

Kafkova 580/26 160 00 Praha 6 \ tel. 222967376 \ www.atelierl.cz

AKCE \

Změna č. 4 ÚP Lubenec
úprava trasy nadzemního elektrického vedení 400 kV

OBJEDNATEL \



Obec Lubenec
Podbořanská 51
439 83 Lubenec

VEDOUcí PROJEKTANT \

Ing. arch. Jana Langerová

OBSAH \

**VÝKRES KONCEPCE
USPOŘÁDÁNÍ KRAJINY - VÝŘEZ**
Návrh

ZAKÁZKOVÉ Č. \ MÉRITKO \ FORMÁT \ PARÉ Č. \

160404 1:10 000 A3

DATUM \ PŘÍLOHA Č. \

11/2019 4