

Územní plán Lubenec

Změna č. 4

VYDÁVÁJÍCÍ SPRÁVNÍ ORGÁN:

Zastupitelstvo obce Lubenec
Podbořanská 51, 439 83 Lubenec

DATUM VYDÁNÍ:


ČÍSLO USNESENÍ:

DATUM NABYTÍ ÚČINNOSTI:

JMÉNO A FUNKCE OPRAVNĚNÉ ÚŘEDNÍ OSOBY:

Jiří Chaloupecký
starosta

OTISK ÚŘEDNÍHO RAZÍTKA:



PODPIS OPRAVNĚNÉ ÚŘEDNÍ OSOBY:


POŘIZOVATEL:

Městský úřad Podbořany
Stavební úřad, oddělení - úřad územního plánování
441 17 Mírová 615, Podbořany

JMÉNO A FUNKCE OPRAVNĚNÉ ÚŘEDNÍ OSOBY:

Irena Herejková
referent odboru Úřadu územního plánování

OTISK ÚŘEDNÍHO RAZÍTKA:



PODPIS OPRAVNĚNÉ ÚŘEDNÍ OSOBY:

LEGENDA

VYMEZENÍ ÚZEMÍ

stav



návrh

I. etapa



rozsah změny č. 4

hranice obce

hranice ploch s rozdílným způsobem využití

PLOCHY S ROZDÍLNÝM ZPŮSOBEM VYUŽITÍ

plochy smíšené nezastavěného území



plocha smíšená nezastavěného území přírodní a zemědělská

TECHNICKÁ INFRASTRUKTURA
ENERGETIKA A JEJÍ OCHRANA

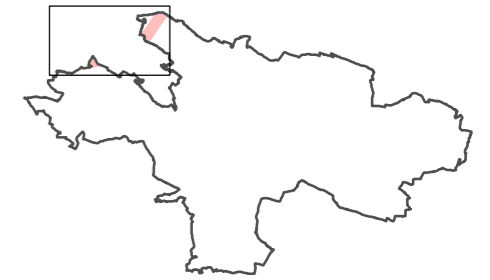
venkovní vedení elektrické sítě ZVN 400kV



ochranné pásmo technické infrastruktury



koridor E2 (1.A) pro vedení ZVN 400 kV

0 100 200 500 m
1:10000

ATELIER L

ATELIER L s.r.o.

Kafkova 580/26 160 00 Praha 6 \ tel. 222967376 \ www.atelierl.cz

AKCE:

Změna č. 4 ÚP Lubenec
úprava trasy nadzemního elektrického vedení 400 kV

OBJEDNATEL:

Obec Lubenec
Podbořanská 51
439 83 Lubenec

VEDOUcí PROJEKTANT:

Ing. arch. Jana Langerová

OBSAH:

HLAVNÍ VÝKRES
VÝŘEZ
Návrh

ZAKÁZKOVÉ Č.	MÉRÍTKO	FORMÁT	PARÉ Č.
160404	1:10 000	A3	
DATUM	PŘÍLOHA Č.		
11/2019	2		

