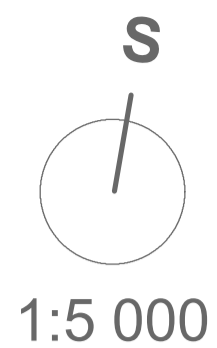


I.3 VÝKRES VEŘEJNĚ PROSPĚŠNÝCH STAVEB, OPATŘENÍ A ASANACÍ - ČÁST 4

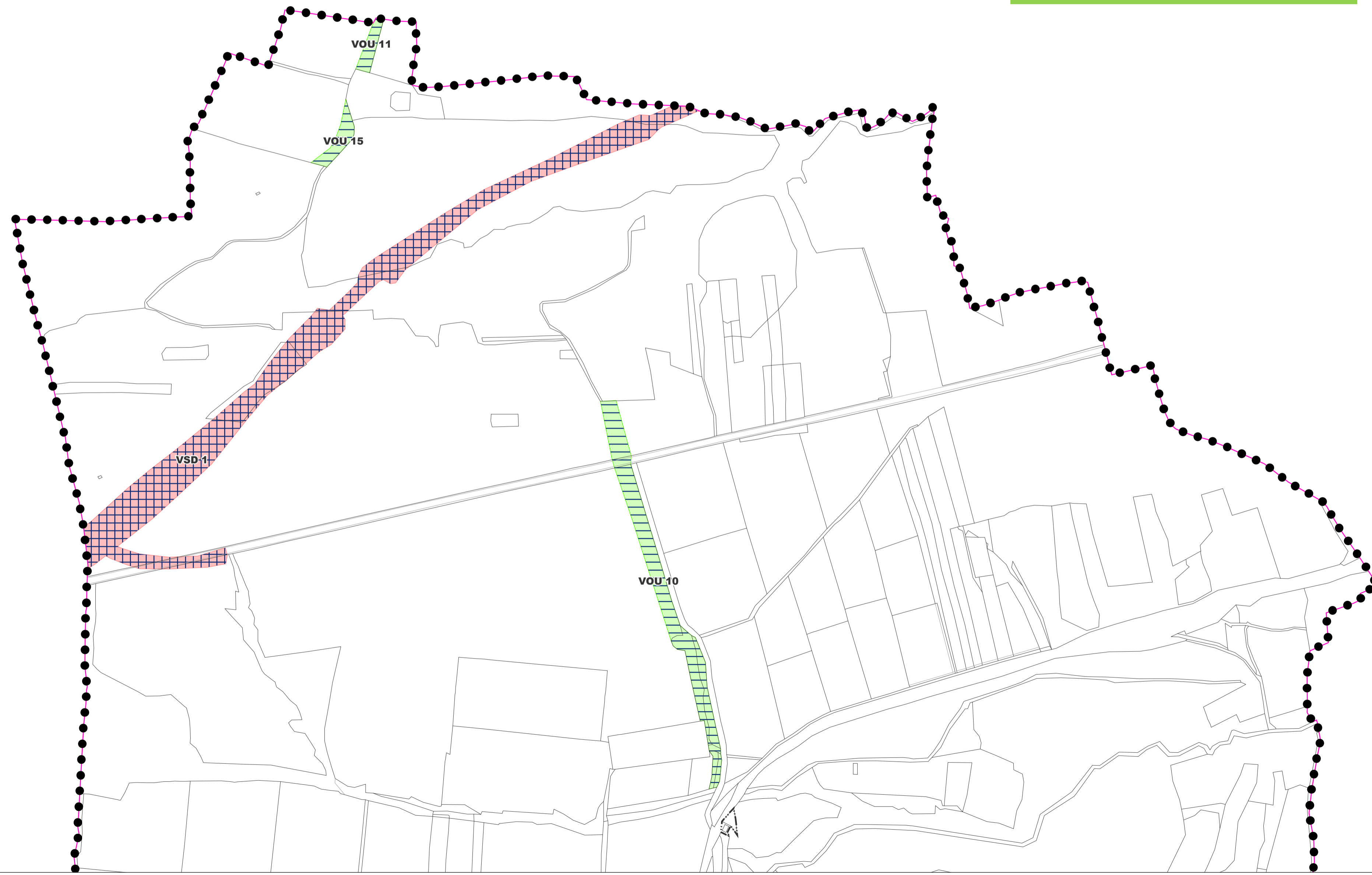
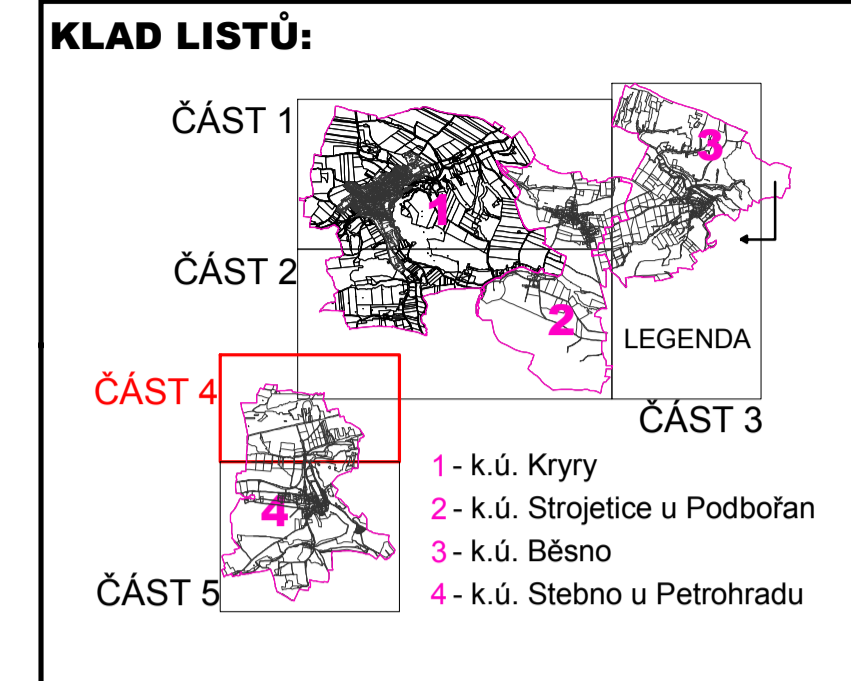


ÚZEMNÍ PLÁN KRYRY
ÚPLNÉ ZNĚNÍ K 06. 2020

POŘIZOVATEL: MěÚ Podbořany, úřad územního plánování,
zastoupený Irenou Herejkovou

OBJEDNATEL: MĚSTO KRYRY zastoupené starostou Miroslavem Brdou

DATUM: červen 2020 MĚŘÍTKO: 1 : 5 000



ZÁZNAM O ÚČINNOSTI

Správní orgán, který poslední změnu vydal:
Zastupitelstvo města Kryry

Pořadové číslo poslední změny:
3.


Datum nabytí účinnosti poslední změny:

Jméno a příjmení, funkce oprávněné úřední osoby pořizovatele:
Irena Herejková, referent úřadu územního plánování, MěÚ Podbořany

.....
podpis oprávněné úřední osoby pořizovatele, otisk úředního razítka

.....
Podpis a autorizační razítko

zpracovatel:

 Ing. Václav Jetel Ph.D., autorizovaný architekt pro ÚP
ČKA 03541