


# Legenda

## Územní podmínky, hranice

STAV


NÁVRH



hranice řešeného území




hranice katastrálních území



hranice zastavěného území  
k 1.1. 2010



plochy přestavby



zastavitelné plochy



územní rezerva

## Plochy s rozdílným způsobem využití (pouze zastavitelné plochy)

<b>BH</b>	PLOCHA BYDLENÍ bydlení hromadné
<b>BI.1</b>	BYDLENÍ INDIVIDUÁLNÍ v rodinných domech - městské
<b>BI.2</b>	BYDLENÍ INDIVIDUÁLNÍ v rodinných domech - vesnické
<b>RI</b>	PLOCHA REKREACE plocha rodinné rekreace
<b>DS</b>	PLOCHA DOPRAVNÍ INFRASTRUKTURY silniční doprava
<b>TE</b>	PLOCHA TECHNICKÉ INFRASTRUKTURY
<b>SO.2</b>	PLOCHA SMÍŠENÉHO VYUŽITÍ plocha smíšená obytná - městská
<b>SO.4</b>	PLOCHA SMÍŠENÉHO VYUŽITÍ plocha smíšená rekreační
<b>VP.1</b>	PLOCHA VÝROBY A SKLADOVÁNÍ průmyslová výroba a sklady - lehký průmysl
<b>VD</b>	PLOCHA VÝROBY A SKLADOVÁNÍ drobná výroba a výrobní služby
<b>VZ</b>	PLOCHA VÝROBY A SKLADOVÁNÍ zemědělská a lesnická výroba