


LEGENDA

Územní podmínky, hranice

STAV


NÁVRH



hranice řešeného území



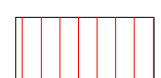
hranice katastrálních území



hranice zastavěného území
k 1.1. 2010



plochy přestavby



zastavitelné plochy



územní rezerva



zábory ZPF




hranice BPEJ

4.33.01/II.

kód BPEJ/ třída ochrany ZPF

Druhy pozemků (dle KN)



orná půda




chmelnice



zahrady




sady




trvalý travní porost



lesní pozemky



vodní plochy



ostatní plochy



zastavěné plochy a nádvoří

Limity ochrany přírody a krajiny

STAV

NÁVRH



výhradní bilancované ložisko nerostných surovin



dobývací prostor

Investice do půdy

STAV

NÁVRH



plochy s evidovaným odvodňovacím systémem



závlahové potrubí

Plochy s rozdílným způsobem využití

BH	PLOCHA BYDLENÍ bydlení hromadné
BI.1	BYDLENÍ INDIVIDUÁLNÍ v rodinných domech - městské
BI.2	BYDLENÍ INDIVIDUÁLNÍ v rodinných domech - vesnické
RI	PLOCHA REKREACE plocha rodinné rekreace
DS	PLOCHA DOPRAVNÍ INFRASTRUKTURY silniční doprava
TE	PLOCHA TECHNICKÉ INFRASTRUKTURY
P*	PLOCHA VEŘEJNÝCH PROSTRANSTVÍ
SO.2	PLOCHA SMÍŠENÉHO VYUŽITÍ plocha smíšená obytná - městská
SO.4	PLOCHA SMÍŠENÉHO VYUŽITÍ plocha smíšená rekreační
VP.1	PLOCHA VÝROBY A SKLADOVÁNÍ průmyslová výroba a sklady - lehký průmysl
VD	PLOCHA VÝROBY A SKLADOVÁNÍ drobná výroba a výrobní služby
VZ	PLOCHA VÝROBY A SKLADOVÁNÍ zemědělská a lesnická výroba
W	PLOCHA VODNÍ A VODOHOSPODÁŘSKÁ
ZX	PLOCHA SÍDELNÍ ZELENĚ zeleň ostatní a specifická