























# LEGENDA

STAV	NÁVRH	
		hranice kraje
		hranice obce s rozšířenou působností
		hranice řešeného území
		katastrální hranice řešeného území
		silnice R6
		silnice I. třídy
		silnice II. a III. třídy
		mimoúrovňová křižovatka
		železnice
		cyklotrasa "Chmelařská"
		venkovní vedení ZVN 400 kV
		venkovní vedení VN 110 kV
		koridor VVTL
		koridor VTL
		OP produktovodu
		regionální biocentrum
		osa nadregionálního biokoridoru
		regionální biokoridor
		přírodní park
		chráněné ložiskové území
<b>NSOB6</b>		specifická oblast nadmístního významu Podbořansko
<b>NOS3</b>		rozvojová osa nadmístního významu Petrohrad - Zatec - Havraň - Most