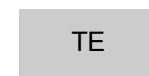



# LEGENDA

## PLOCHY S ROZDÍLNÝM ZPŮSOBEM VYUŽITÍ

PLOCHY STABILIZOVANÉ



PLOCHY ZMĚN



PLOCHY VODNÍ A VODOHOSPODÁŘSKÉ

PLOCHY TECHNICKÉ INFRASTRUKTURY energetika


PLOCHY TECHNICKÉ INFRASTRUKTURY plochy technického zabezpečení obce

PLOCHY TECHNICKÉ INFRASTRUKTURY vodní hospodářství

## Územní podmínky, hranice

STAV

NÁVRH



hranice řešeného území

hranice katastrálních území

hranice zastavěného území k 1.1. 2010

plochy přestavby

zastavitelné plochy

## Investice do půdy

STAV

NÁVRH



plochy s evidovaným odvodňovacím systémem

odvodňovací strouhy

## Technická infrastruktura

STAV

NÁVRH



venkovní vedení elektrické sítě ZVN 400 kV

venkovní vedení elektrické sítě VN 22 kV

venkovní vedení elektrické sítě VN 22 kV ke zrušení

kabelové vedení elektrické sítě VN 22 kV

fotovoltaická elektrárna

trafostanice

OP vedení ZVN, VVN a VN

plynovod VVTL

plynovod VTL

plynovod STL

plynovod NTL

plynová regulační stanice VTL/STL

OP plynovodů a technolog. obj. zásobování plynem

BP VVTL a VTL plynovodů

OP produktovodu

zařízení na produktovodu

dálkový telekomunikační kabel

telekomunikační objekt

stoka jednotné kanalizace

stoka splaškové kanalizace

ČOV - čistírna odpadních vod

PČS - přečerpávací stanice odpadních vod

vodovod

čerpací stanice vody

vodojem

prameniště