





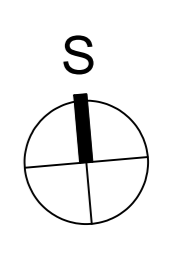
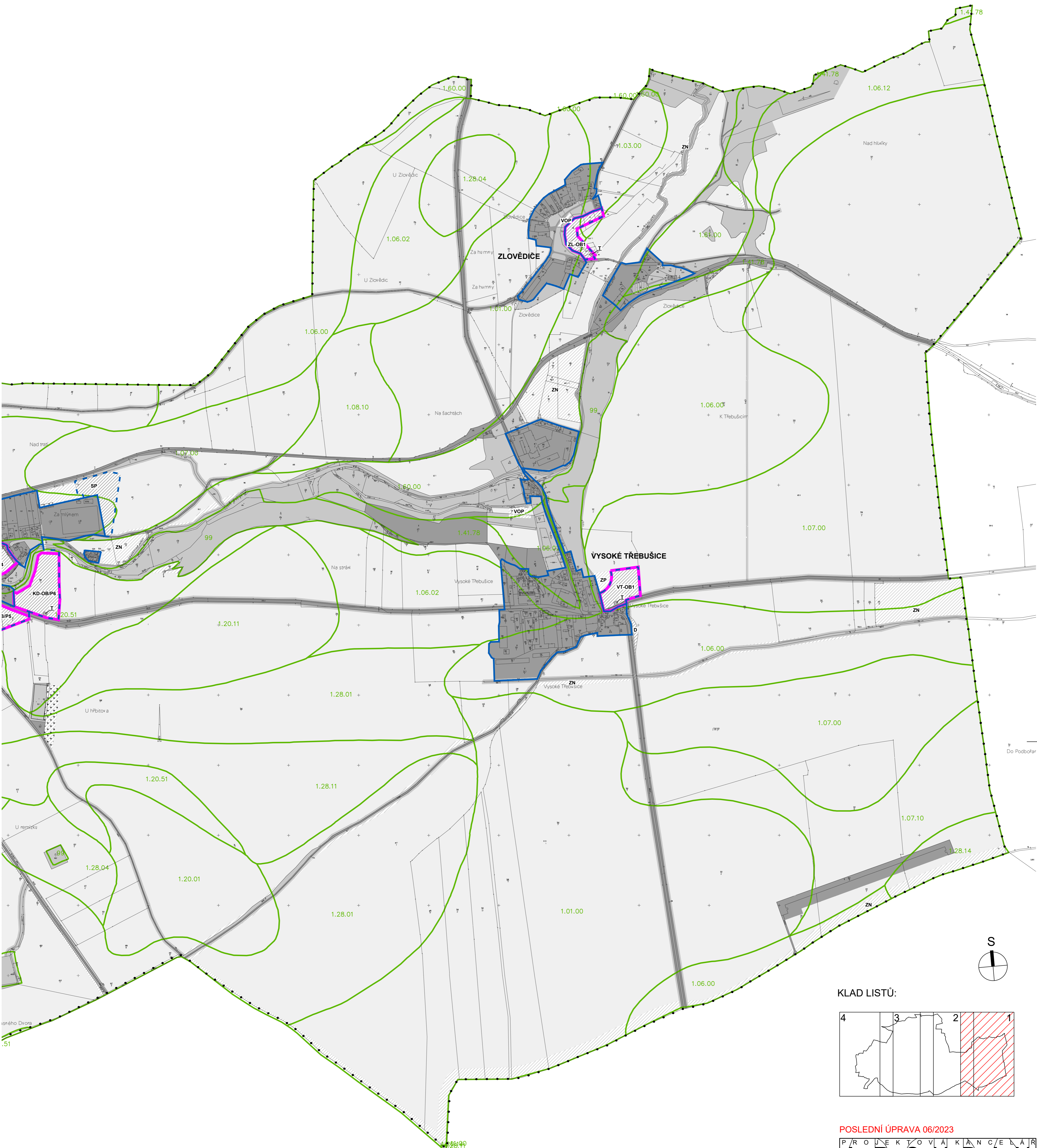


LEGENDA:

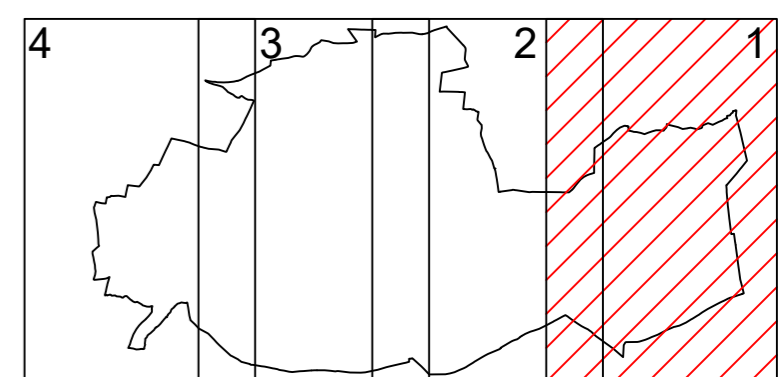
-  HRANICE ŘEŠENÉHO ÚZEMÍ
-  HRANICE ZASTAVĚNÉHO ÚZEMÍ K 30.6.2023
-  HRANICE ZASTAVITELNÉHO ÚZEMÍ
-  ZÁBORY ZPF
-  HRANICE BPEJ
-  4.28.14 KÓD BPEJ / TRÍDA OCHRANY ZPF

-  PLOCHY S ODVODŇOVACÍM SYSTÉMEM
- PLOCHY S ROZDÍLNÝM ZPŮSOBEM VYUŽITÍ

- OB PLOCHY OBYTNÉ SMÍŠENÉ
- OB/P PLOCHY OBYTNÉ SMÍŠENÉ V OP NÁRODNÍ KULTURNÍ PAMÁTKY
- OV-OB PLOCHY OBCANSKÉ VYBAVENOSTI A BYDLENÍ
- L LESNÍ POROSTY
- ZN PLOCHY PŘÍRODNÍ NELESNÍ
- ZP PLOCHY ÚŽITNÉ ZELENÉ - PARKY, REKREAČNÍ ZELEN



KLAD LISTŮ:



POSLEDNÍ ÚPRAVA 06/2023

ZAZNAM O UČINNOSTI ÚZEMNĚ PLANOVACÍ DOKUMENTACE	
Název dokumentace: Územní plán Krásný Dvůr	
Správní orgán, který územní plánovací dokumentaci vydal: ZASTUPITELSTVO MĚSTA KRÁSNÝ DVŮR	
Datum nabytí účinnosti:	
Starosta města: Mgr. Leo Jandová	Pořizovatel MÚÚ Podbořany - stavební úřad územního plánování, zastoupený inženýrem Herejkovou
Podpis a otisk úředního razítka	Podpis

PROJEKTOVÁ KANCELÁŘ			
ARCHDAN			
ING. ARCH. JIŘÍ DANDA	PRAHA 9-HORNÍ POČERNICE	ČKA 01490	193 00
OSPOVĚDÝ PROJEKTANT	AUTOR VYGLEDU	ING. ARCH. J. RYPAR	ING. ARCH. J. DANDA
PROJEKT:	ÚZEMNÍ PLÁN KRÁSNÝ DVŮR	MĚŘÍTKO: 1:5 000	DATA: 04/2017
VÝKRES:	VÝKRES PŘEDPOKLÁDANÝCH ZÁBORŮ ZPF - DÍL 1	STUPEŇ:	ZMÁZKOVÉ Č. PŘÍLOHA Č. II.6.1