








LEGENDA

územní podmínky, hranice

STAV	NÁVRH	
		hranice řešeného území
		hranice katastrálních území
		hranice zastavěného území obce k 30.4.2012

Plochy veřejně prospěšných staveb a opatření s možností
vyvlastnění a uplatnění předkupního práva
(dle § 170 a § 101 stavebního zákona)

VST	
	koridory technické infrastruktury
	plochy technické infrastruktury
	plochy dopravní infrastruktury
	plochy veřejných prostranství

Plochy a koridory veřejně prospěšných staveb a opatření pouze
s možností
vyvlastnění (dle § 170 stavebního zákona)

	prvky k založení ÚSES
---	-----------------------