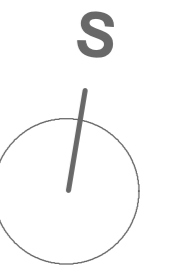


Podpis a autorizační razítko

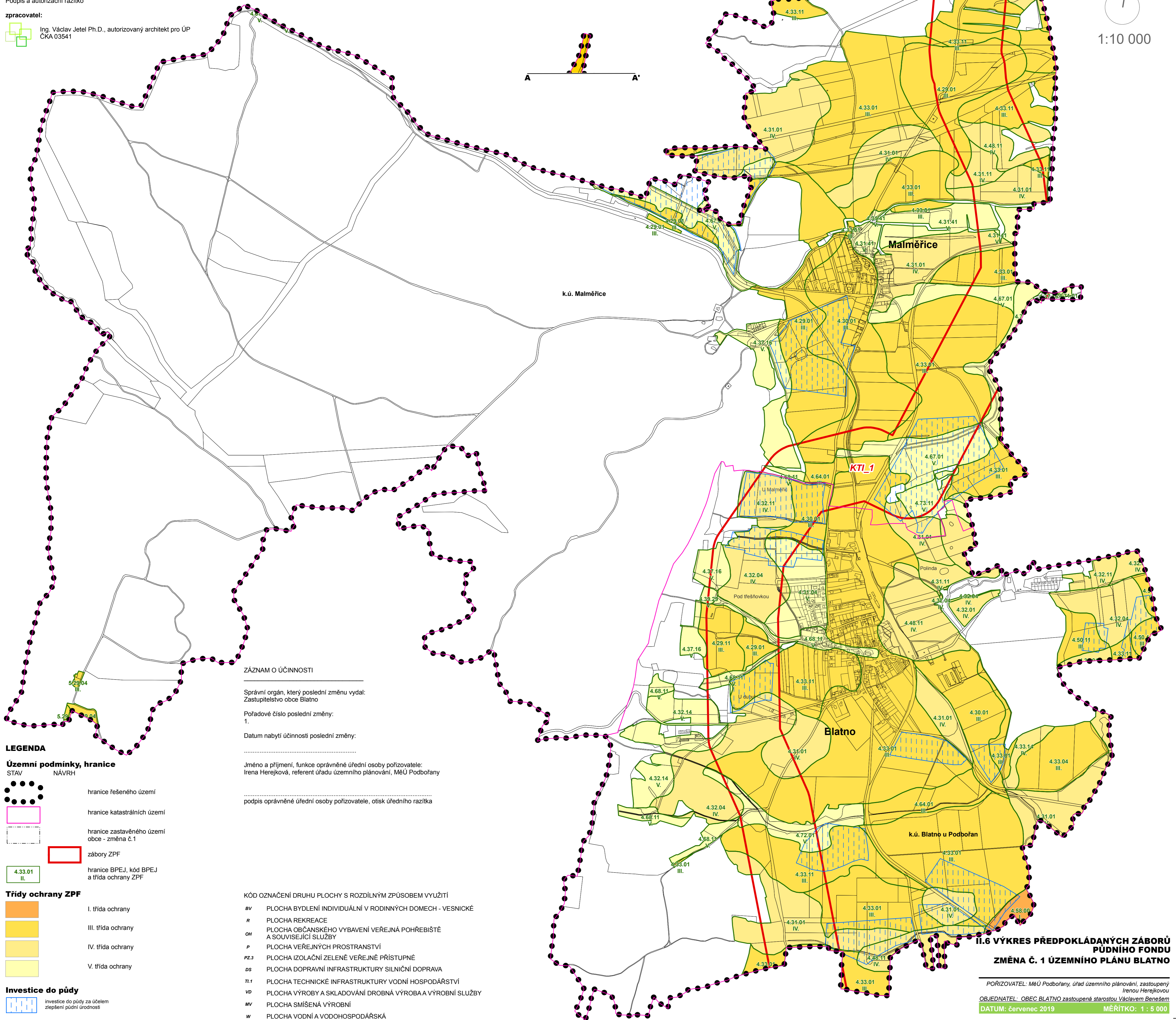
zpracovatel:



Ing. Václav Jetel Ph.D., autorizovaný architekt pro ÚP
ČKA 03541



1:10 000



ZÁZNAM O ÚČINNOSTI

Správní orgán, který poslední změnu vydal:
Zastupitelstvo obce Blatno

Pořadové číslo poslední změny:
1.

Datum nabytí účinnosti poslední změny:

Jméno a příjmení, funkce oprávněné úřední osoby pořizovatele:
Irena Herejková, referent úřadu územního plánování, MěÚ Podbořany

podpis oprávněné úřední osoby pořizovatele, otisk úředního razítka

LEGENDA

Územní podmínky, hranice


STAV NÁVRH



hranice řešeného území



hranice katastrálních území



hranice zastavěného území
obce - změna č.1



zábory ZPF



hranice BPEJ, kód BPEJ
a třída ochrany ZPF

Třídy ochrany ZPF




I. třída ochrany



III. třída ochrany



IV. třída ochrany



V. třída ochrany

Investice do půdy



investice do půdy za účelem
zlepšení půdní úrodnosti

KÓD OZNAČENÍ DRUHU PLOCHY S ROZDILNÝM ZPŮSOBEM VYUŽITÍ

- BV** PLOCHA BYDLENÍ INDIVIDUÁLNÍ V RODINNÝCH DOMECH - VESNICKÉ
- R** PLOCHA REKREACE
- OH** PLOCHA OBČANSKÉHO VYBAVENÍ VEŘEJNÁ POHŘEBIŠTĚ A SOUVISEJÍCÍ SLUŽBY
- P** PLOCHA VEŘEJNÝCH PROSTRANSTVÍ
- PZ.3** PLOCHA IZOLAČNÍ ZELENÉ VEŘEJNÉ PŘÍSTUPNÉ
- DS** PLOCHA DOPRAVNÍ INFRASTRUKTURY SILNIČNÍ DOPRAVA
- T1.1** PLOCHA TECHNICKÉ INFRASTRUKTURY VODNÍ HOSPODÁŘSTVÍ
- VD** PLOCHA VÝROBY A SKLADOVÁNÍ DROBNÁ VÝROBA A VÝROBNÍ SLUŽBY
- MV** PLOCHA SMÍŠENÁ VÝROBNÍ
- W** PLOCHA VODNÍ A VODOHOSPODÁŘSKÁ

II.6 VÝKRES PŘEDPOKLÁDANÝCH ZÁBORŮ PŮDNÍHO FONDŮ ZMĚNA Č. 1 ÚZEMNÍHO PLÁNU BLATNO

PORIZOVATEL: MěÚ Podbořany, úřad územního plánování, zastoupený
Irenou Herejkovou

OBJEDNATEL: OBEC BLATNO zastoupená starostou Václavem Benešem

DATUM: červenec 2019 MĚRÍTKO: 1 : 5 000