

ZÁZNAM O ÚČINNOSTI

Správní orgán, který poslední změnu vydal:  
Zastupitelstvo obce Blatno

Pořadové číslo poslední změny:  
1.

Datum nabytí účinnosti poslední změny:

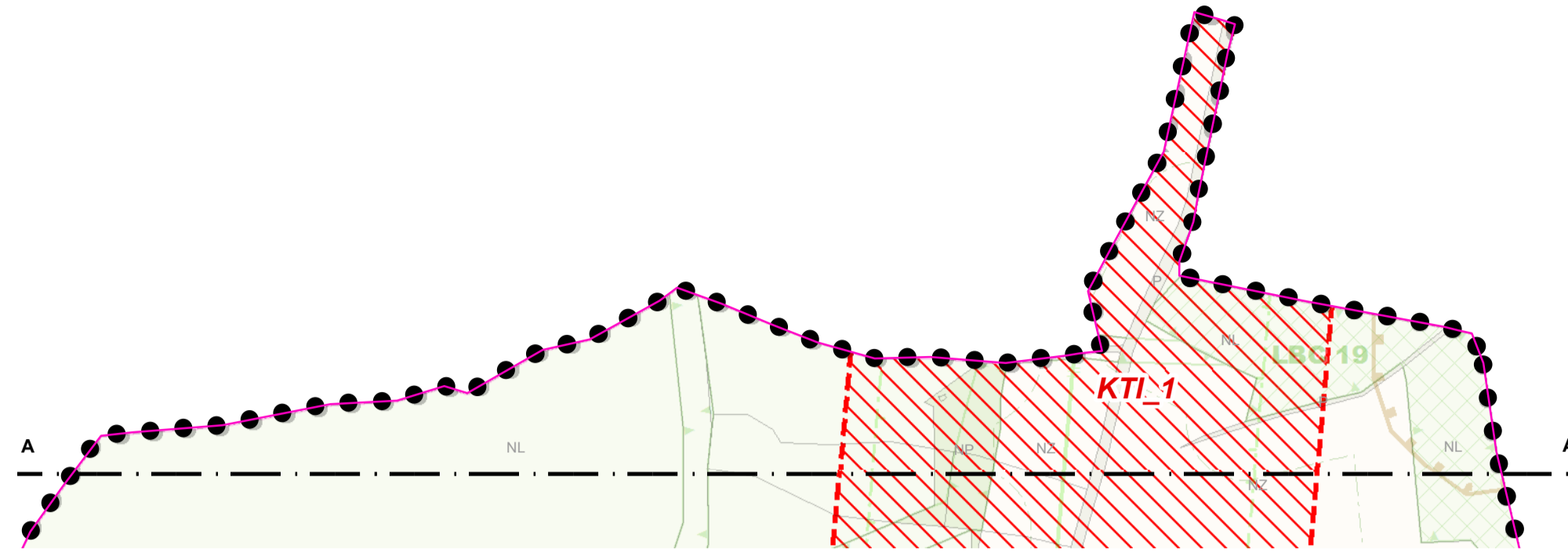
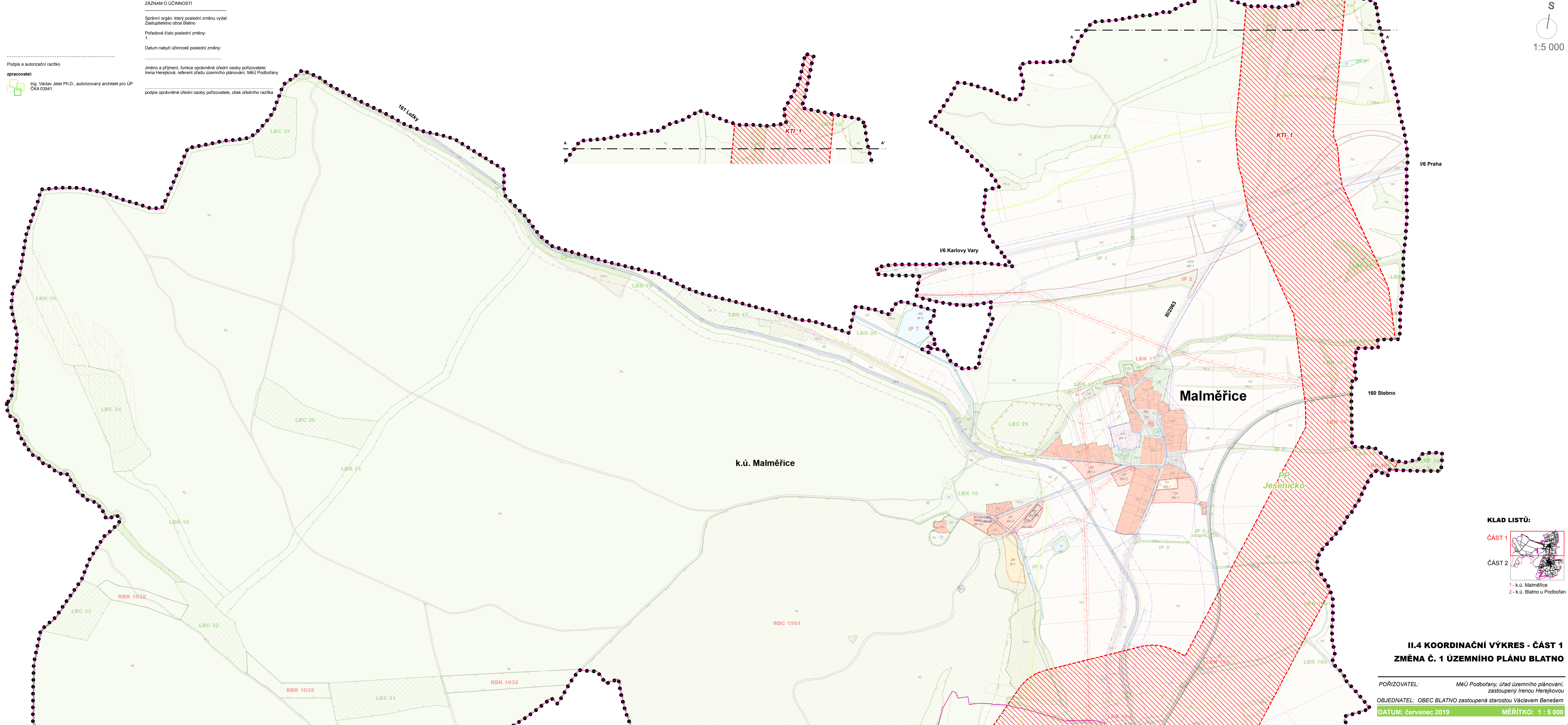
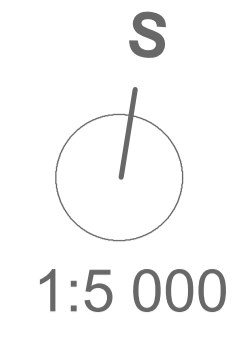
Podpis a autorizační razítko

zpracovatel:

Ing. Václav Jetel Ph.D., autorizovaný architekt pro ÚP  
ČKA 03541

Jméno a příjmení, funkce oprávněné úřední osoby pořizovatele:  
Irena Herejková, referent úřadu územního plánování, MěÚ Podbořany

podpis oprávněné úřední osoby pořizovatele, otisk úředního razítka



**KLAD LISTŮ:**

ČÁST 1

ČÁST 2

1 - k.ú. Malměřice  
2 - k.ú. Blatno u Podbořan

**II.4 KOORDINAČNÍ VÝKRES - ČÁST 1  
ZMĚNA Č. 1 ÚZEMNÍHO PLÁNU BLATNO**

POŘIZOVATEL: MěÚ Podbořany, úřad územního plánování,  
zastoupený Irenou Herejkovou

OBJEDNATEL: OBEC BLATNO zastoupená starostou Václavem Benešem

DATUM: červenec 2019 MĚŘÍTKO: 1 : 5 000