




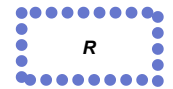
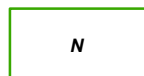



LEGENDA

Územní podmínky, hranice

| STAV | NÁVRH | REZERVA | |
|---|---|---|---|
|  | | | hranice řešeného území |
|  | | | hranice katastrálních území |
|  | | | hranice zastavěného území k 30.04. 2012 |
| |  | | zastavitelné plochy |
| |  | | plochy přestavby |
| | |  | územní rezerva |
| |  | | plocha změn v nezastavěném území |
| |  | | plocha pro prověření změny využití územní studií |

KÓD OZNAČENÍ DRUHU PLOCHY S ROZDÍLNÝM ZPŮSOBEM VYUŽITÍ

| | |
|-------------|---|
| <i>BV</i> | PLOCHA BYDLENÍ INDIVIDUÁLNÍ V RODINNÝCH DOMECH - VESNICKÉ |
| <i>R</i> | PLOCHA REKREACE |
| <i>OH</i> | PLOCHA OBČANSKÉHO VYBAVENÍ VEŘEJNÁ POHŘEBIŠTĚ A SOUVISEJÍCÍ SLUŽBY |
| <i>P</i> | PLOCHA VEŘEJNÝCH PROSTRANSTVÍ |
| <i>PZ.3</i> | PLOCHA IZOLAČNÍ ZELENĚ VEŘEJNĚ PŘÍSTUPNÉ |
| <i>DS</i> | PLOCHA DOPRAVNÍ INFRASTRUKTURY SILNIČNÍ DOPRAVA |
| <i>TI.1</i> | PLOCHA TECHNICKÉ INFRASTRUKTURY VODNÍ HOSPODÁŘSTVÍ |
| <i>VD</i> | PLOCHA VÝROBY A SKLADOVÁNÍ DROBNÁ VÝROBA A VÝROBNÍ SLUŽBY |
| <i>MV</i> | PLOCHA SMÍŠENÁ VÝROBNÍ |
| <i>W</i> | PLOCHA VODNÍ A VODOHOSPODÁŘSKÁ |