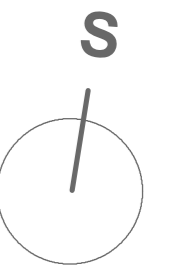


Podpis a autorizační razítko

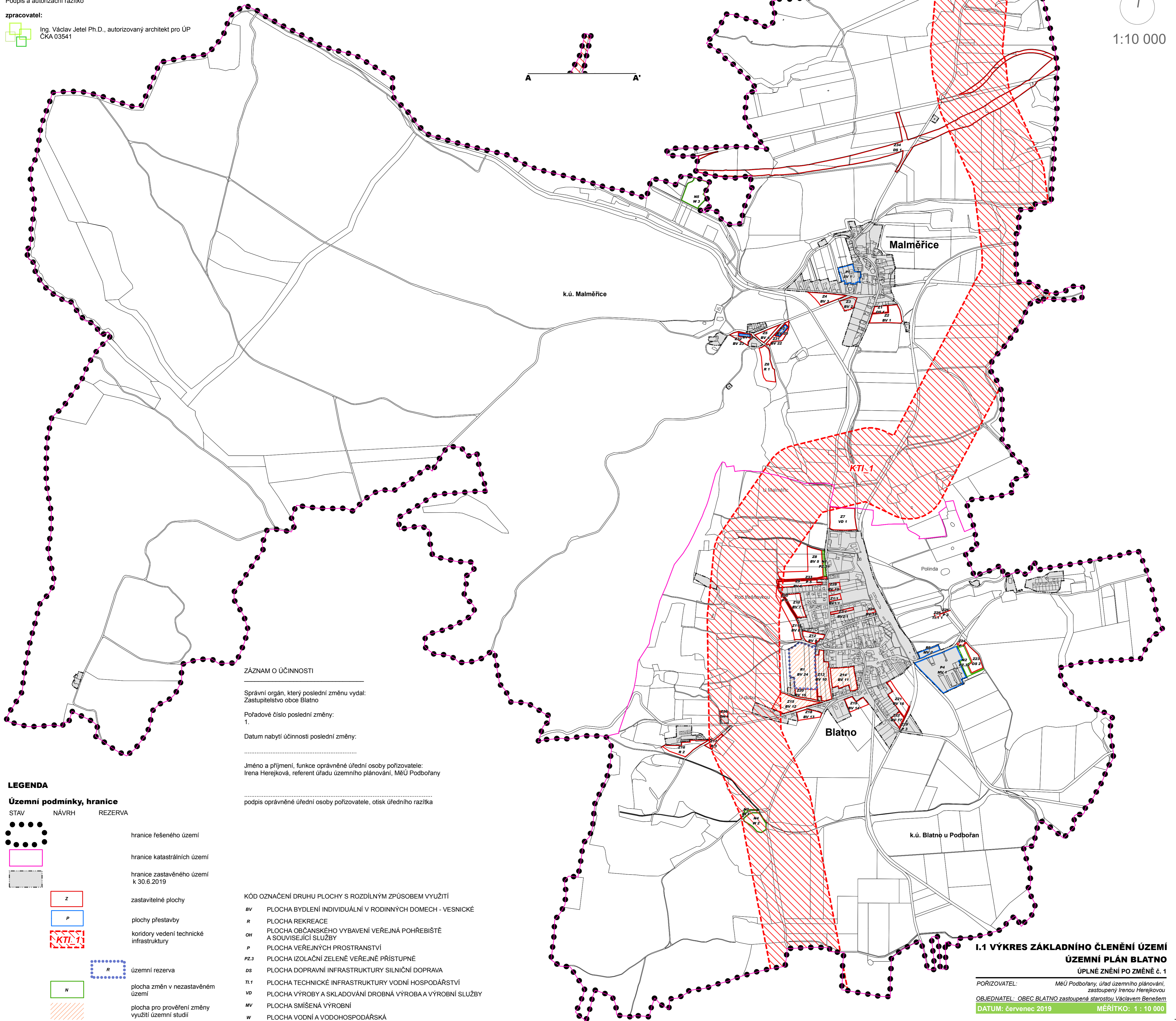
zpracovatel:



Ing. Václav Jetel Ph.D., autorizovaný architekt pro ÚP
ČKA 03541



1:10 000



ZÁZNAM O ÚČINNOSTI

Správní orgán, který poslední změnu vydal:
Zastupitelstvo obce Blatno

Pořadové číslo poslední změny:
1.

Datum nabytí účinnosti poslední změny:
.....


Jméno a příjmení, funkce oprávněné úřední osoby pořizovatele:
Irena Herejková, referent úřadu územního plánování, MěÚ Podbořany

.....
podpis oprávněné úřední osoby pořizovatele, otisk úředního razítka


LEGENDA

Územní podmínky, hranice

STAV NÁVRH REZERVA




hranice řešeného území



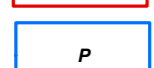
hranice katastrálních území



hranice zastavěného území
k 30.6.2019



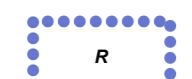
zastavitelné plochy




plochy přestavby



koridory vedení technické
infrastruktury



územní rezerva



plocha změn v nezastavěném
území



plocha pro prověření změny
využití územní studii

KÓD OZNAČENÍ DRUHU PLOCHY S ROZDÍLNÝM ZPŮSOBEM VYUŽITÍ

- BV PLOCHA BYDLENÍ INDIVIDUÁLNÍ V RODINNÝCH DOMECH - VESNICKÉ
- R PLOCHA REKREACE
- OH PLOCHA OBČANSKÉHO VYBAVENÍ VEŘEJNÁ POHŘEBIŠTĚ A SOUVISEJÍCÍ SLUŽBY
- P PLOCHA VEŘEJNÝCH PROSTRANSTVÍ
- PZ.3 PLOCHA IZOLAČNÍ ZELENÉ VEŘEJNÉ PŘÍSTUPNÉ
- DS PLOCHA DOPRAVNÍ INFRASTRUKTURY SILNIČNÍ DOPRAVA
- T1.1 PLOCHA TECHNICKÉ INFRASTRUKTURY VODNÍ HOSPODÁŘSTVÍ
- VD PLOCHA VÝROBY A SKLADOVÁNÍ DROBNÁ VÝROBA A VÝROBNÍ SLUŽBY
- MV PLOCHA SMÍŠENÁ VÝROBNÍ
- W PLOCHA VODNÍ A VODOHOSPODÁŘSKÁ

I.1 VÝKRES ZÁKLADNÍHO ČLENĚNÍ ÚZEMÍ ÚZEMNÍ PLÁN BLATNO ÚPLNÉ ZNĚNÍ PO ZMĚNĚ č. 1

POŘIZOVATEL: MěÚ Podbořany, úřad územního plánování,
zastoupený Irenou Herejkovou

OBJEDNATEL: OBEC BLATNO zastoupená starostou Václavem Benešem

DATUM: červenec 2019 MĚŘÍTKO: 1 : 10 000