


LEGENDA

Územní podmínky, hranice

STAV


NÁVRH



hranice řešeného území



hranice katastrálních území



hranice zastavěného území
k 30.04. 2012



plochy přestavby



zastavitelné plochy



územní rezerva



zábory ZPF



hranice BPEJ

4.33.01/II.

kód BPEJ/ třída ochrany ZPF

Druhy pozemků (dle KN)




orná půda




zahrady




sady



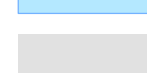
trvalý travní porost



lesní pozemky



vodní plochy



ostatní plochy

Investice do půdy

STAV

NÁVRH



plochy s evidovaným odvodňovacím systémem



závlahové potrubí

KÓD OZNAČENÍ DRUHU PLOCHY S ROZDÍLNÝM ZPŮSOBEM VYUŽITÍ

BV	PLOCHA BYDLENÍ INDIVIDUÁLNÍ V RODINNÝCH DOMECH - VESNICKÉ
R	PLOCHA REKREACE
OH	PLOCHA OBČANSKÉHO VYBAVENÍ VEŘEJNÁ POHŘEBIŠTĚ A SOUVISEJÍCÍ SLUŽBY
P	PLOCHA VEŘEJNÝCH PROSTRANSTVÍ
PZ.3	PLOCHA IZOLAČNÍ ZELENĚ VEŘEJNĚ PŘÍSTUPNÉ
DS	PLOCHA DOPRAVNÍ INFRASTRUKTURY SILNIČNÍ DOPRAVA
TI.1	PLOCHA TECHNICKÉ INFRASTRUKTURY VODNÍ HOSPODÁŘSTVÍ
VD	PLOCHA VÝROBY A SKLADOVÁNÍ DROBNÁ VÝROBA A VÝROBNÍ SLUŽBY
MV	PLOCHA SMÍŠENÁ VÝROBNÍ
W	PLOCHA VODNÍ A VODOHOSPODÁŘSKÁ