





LEGENDA

VÝKRES VPS, VPO, ASANACÍ

- NÁVRH
 PLOCHY A KORIDORY VĚŘEJNĚ PROSPĚSNÝCH STAVEB
 POUŽÍTE S MOŽNOSTÍ VYVLASTNĚNÍ
 (dle § 170 St. Z.)
 ZMĚNA RUŠÍ OZNAČENÍ

ZMĚNA DOPLNĚJE KATEGORIÍ A PRVKŮ: OSTATNÍ INFORMATIVNÍ JEVY

-  HRANICE LOKALITY ZMĚNY
 ZASTAVĚNÉ ÚZEMÍ
 HRANICE PARCEL KN ČR
 VNITŘNÍ KRESBA
 OZNAČENÍ PARCELY KN ČR
 HRANICE KATASTRÁLNÍHO ÚZEMÍ

~~HRANICE KATASTRU~~

BLŠANY

BLŠANY

ZMĚNA Č. 1 ÚP

POŘIZOVATEL: MĚÚ PODOBŘANY - STAVEBNÍ ÚŘAD
 MÍROVÁ 615, PODOBŘANY 441 17
 ZPRACOVALI: ING. ARCH. PAVEL KROLÁK, URBANISTEU
 ZÁZVORKOVA 1998, PRAHA 5, 155 00

ZÁZNAM O ÚČINNOSTI	
Vydáno Zastupitelstvem Města Blšany pod č. j. 2418/2016 dne 27.9.2016	
Účinnost dne: 15.10.2016	
Oprávněná úřední osoba pořizovatele:	Jana Hřebečová
Funkce:	referent Stavebního úřadu - úp MĚÚ Podobřany
Platnost a podpis:	

STUPĚŇ: OPATŘENÍ OBECNÉ PŮVAHY	
VÝKRES:	ČÍSLO VÝKRESU: 3
ZPRACOVALI:	ING. ARCH. PAVEL KROLÁK ING. EVA REZŇÁČKOVÁ ING. MICHAL ŠATAVA
MĚŘÍTKO: 1:1 000	DATUM: 9.2016
PARCE:	

DOKUMENTACE JE CHRÁNĚNA DLE AUTORSKÉHO ZÁKONA