

BLATNO



Starosta: Václav Beneš
adresa úřadu: Blatno 59, 439 84 Blatno
tel.: 412 217 523
datová schránka: i24bvzj
web: www.blatno-lounsko.cz
sídla: Malměřice

poloha obce:






Ve správním obvodu obce Blatno jsou tato sídla:

- Blatno
- Malměřice

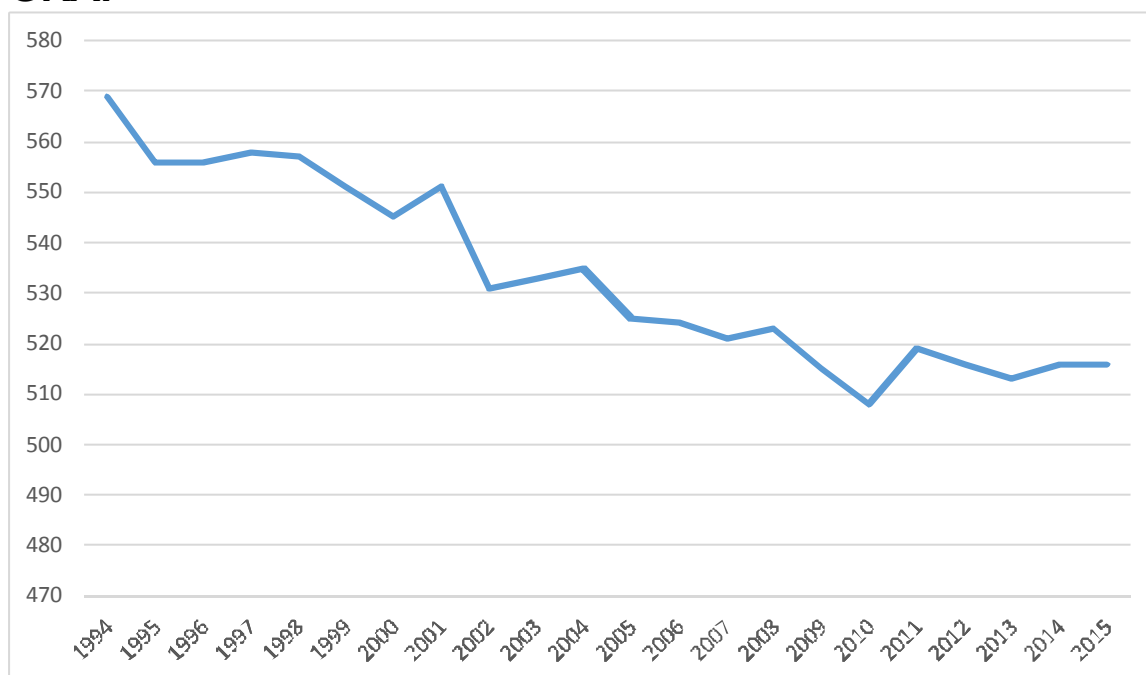
| Sledovaný jev | | Nejčerstvější údaj 2015 |
|----------------------|---|------------------------------------|
| Kód obce | | 566004 |
| 1 | Počet obyvatel | 516 |
| 1 | Přirozený přírůstek | 2 |
| 1 | Saldo migrace | -2 |
| 2 | Podíl obyvatel ve věku 0 - 14 let na celkovém počtu obyvatel (%) | 14 |
| 2 | Počet obyvatel ve věku 0 - 14 let | 72 |
| 3 | Podíl obyvatel ve věku 65 let a více na celkovém počtu obyvatel (%) | 17,2 |
| 3 | Počet obyvatel ve věku 65 let a více | 89 |
| 6 | Počet částí obce | 2 |
| 8 | Podíl nezaměstnaných osob dosažitelných (%) | 6,9 |
| 8 | Počet uchazečů o zaměstnání - dosažitelní | 25 |
| 8 | Počet uchazečů o zaměstnání | 28 |
| 8 | Počet uchazečů - absolventů | - |
| 8 | Počet uchazečů - evidence nad 12 měsíců | 12 |
| 11 | Počet dokončených bytů | - |
| 11 | Počet dokončených bytů v rodinných domech | - |
| 17 | Počet hromadných ubytovacích zařízení celkem | . |
| 18 | Počet lázeňských léčeben | . |
| 22 | Podíl zemědělské půdy z celkové výměry (%) | 34,7 |
| 23 | Podíl orné půdy ze zemědělské půdy (%) | 90,4 |
| 24 | Podíl trvalých travních porostů ze zemědělské půdy (%) | 6,0 |
| 27 | Podíl zastavěných a ostatních ploch z celkové výměry (%) | 6,0 |
| 28 | Podíl vodních ploch z celkové výměry (%) | 2,0 |
| 29 | Podíl lesů z celkové výměry (%) | 57,2 |
| 30 | Orná půda - rozloha (ha) | 701,5 |
| 30 | Chmelnice - rozloha (ha) | 0,2 |
| 30 | Vínice - rozloha (ha) | - |
| 30 | Zahrady - rozloha (ha) | 18,6 |
| 30 | Ovocné sady - rozloha (ha) | 9,7 |
| 30 | Trvalé travní porosty - rozloha (ha) | 46,3 |
| 30 | Lesní půda - rozloha (ha) | 1278 |
| 30 | Vodní plochy - rozloha (ha) | 45,1 |
| 30 | Zastavěné plochy - rozloha (ha) | 19,3 |
| 30 | Ostatní plochy - rozloha (ha) | 115,5 |
| 30 | Zemědělská půda - rozloha (ha) | 776,3 |
| 30 | Celková výměra (ha) | 2 234/7 |
| 30 | Koeficient ekologické stability | 1,67 |
| 37 | Živě narození | 7 |
| 37 | Zemřelí | 5 |
| 37 | Přistěhovalí | 19 |
| 37 | Vystěhovalí | 21 |
| 37 | Průměrný věk | 42,7 |
| 37 | Počet obyvatel ve věku 15 - 64 let | 355 |

| | | | |
|--|---------------------------------|-------------------------|--------------------|
| | Název | Kód | |
| Název obce | Blatno | 566004 | |
| Katastrální území: | Blatno | 605433 | |
| | Malměřice | 605441 | |
| Rozloha obce: | 2 235 ha | | |
| Počet obyvatel: | 516 | | |
| Zeměpisné souřadnice | 50°5'46" s. š., 13°23'27" v. d. | | |
| Nadmořská výška | 412 m n m. | | |
| První písemná zmínka | 1253 | | |
| Zemědělská půda | 776 ha | | |
| Orná půda | 702 ha | Lesní pozemky | 1278 ha |
| Vinice | - | Vodní plochy | 45 ha |
| Chmelnice | 0,2 ha | Zastavěné plochy | 19 ha |
| Zahrady | 19 ha | Ostatní plochy | 116 ha |
| Ovocné sady | 10 ha | | |
| Trvalé travní porosty | 46 ha | | |
| VYBAVENOST OBCE | | | |
| Vodovod | Ano | | |
| Kanalizace (ČOV) | Ne | | |
| Plynovod | Ne | | |
| Telefonní síť | Ano | | |
| Škola | Mateřská škola | | |
| Policie | Ne | | |
| Pošta | Ano | | |
| Zdravotnické zařízení | Ne | | |
| STAV ÚZEMNĚ PLANOVACÍ DOKUMENTACE | | | |
| Název | Zákon | Učinnost od | Platnost do |
| ÚP Blatno | 183/2006 Sb. | 26.11.2012 | |

Sociodemografické podmínky

| Vývoj počtu obyvatel (vždy k 31.12.) | | | | | | | | | | | |
|---|-------------|-------------|-------------|-------------|-------------|-------------|-------------|-------------|-------------|-------------|-------------|
| Trend | 1994 | 1995 | 1996 | 1997 | 1998 | 1999 | 2000 | 2001 | 2002 | 2003 | 2004 |
|  | 569 | 556 | 556 | 558 | 557 | 551 | 545 | 551 | 531 | 533 | 535 |
| | 2005 | 2006 | 2007 | 2008 | 2009 | 2010 | 2011 | 2012 | 2013 | 2014 | 2015 |
| | 525 | 524 | 521 | 523 | 515 | 508 | 519 | 516 | 513 | 516 | 516 |

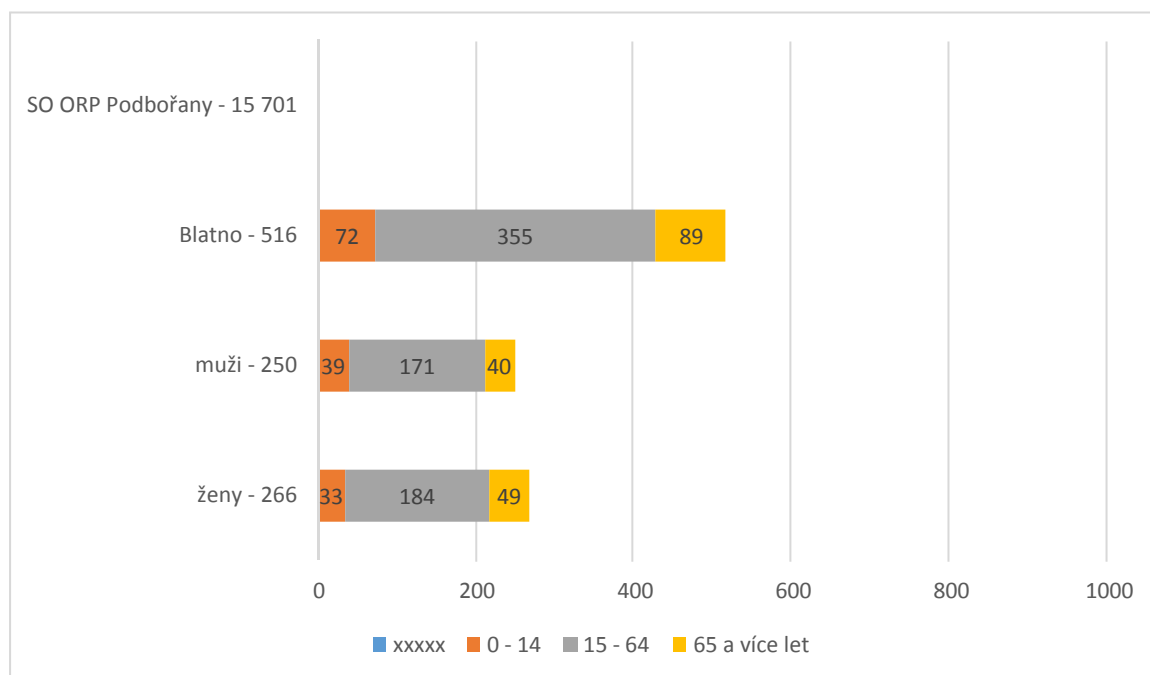
GRAF



Stav k 31.12.2015

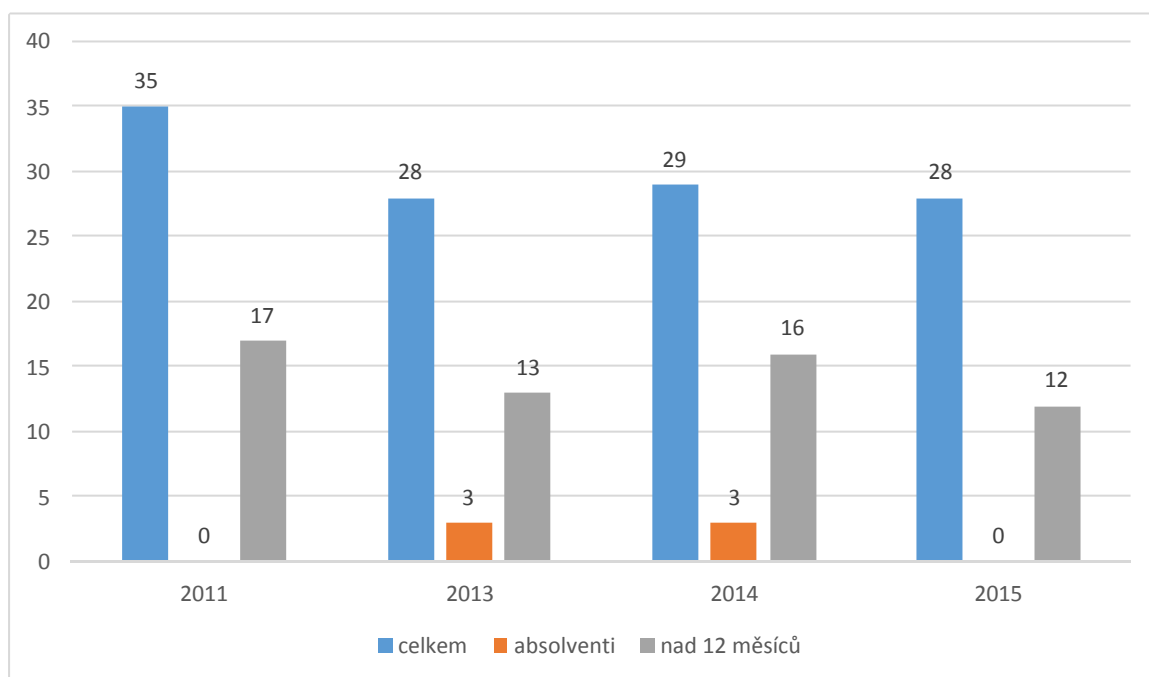
| Věková skupina | 0 a více | 0 - 14 | 15 - 64 | 65 a více | Průměrný věk |
|----------------|----------|--------|---------|-----------|--------------|
| Celkem | 516 | 72 | 355 | 89 | 42,7 |
| Muži | 250 | 39 | 171 | 40 | 41,8 |
| Ženy | 266 | 33 | 184 | 49 | 43,5 |

GRAF

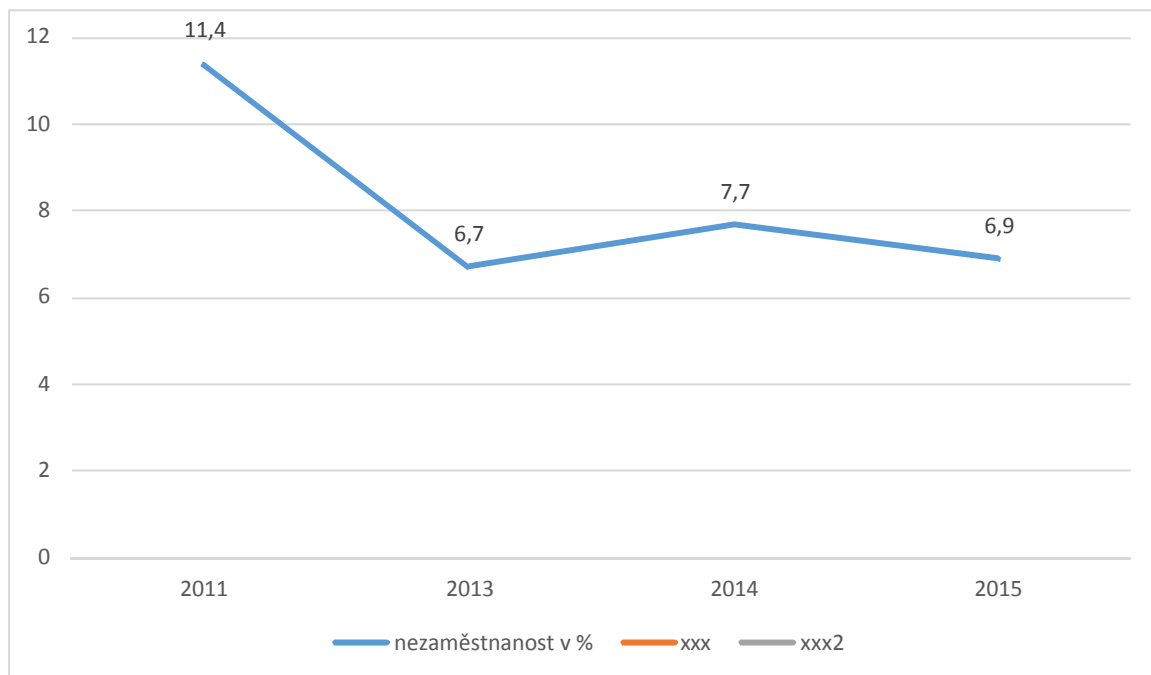


| Vývoj nezaměstnanosti | | | | |
|--------------------------------|------|------|------|------|
| | 2011 | 2013 | 2014 | 2015 |
| Počet uchazečů – celkem | 35 | 28 | 29 | 28 |
| Počet uchazečů – absolventi | 0 | 3 | 3 | 0 |
| Počet uchazečů – nad 12 měsíců | 17 | 13 | 16 | 12 |
| Míra nezaměstnanosti v % | 11,4 | 6,7 | 7,7 | 6,9 |

GRAF



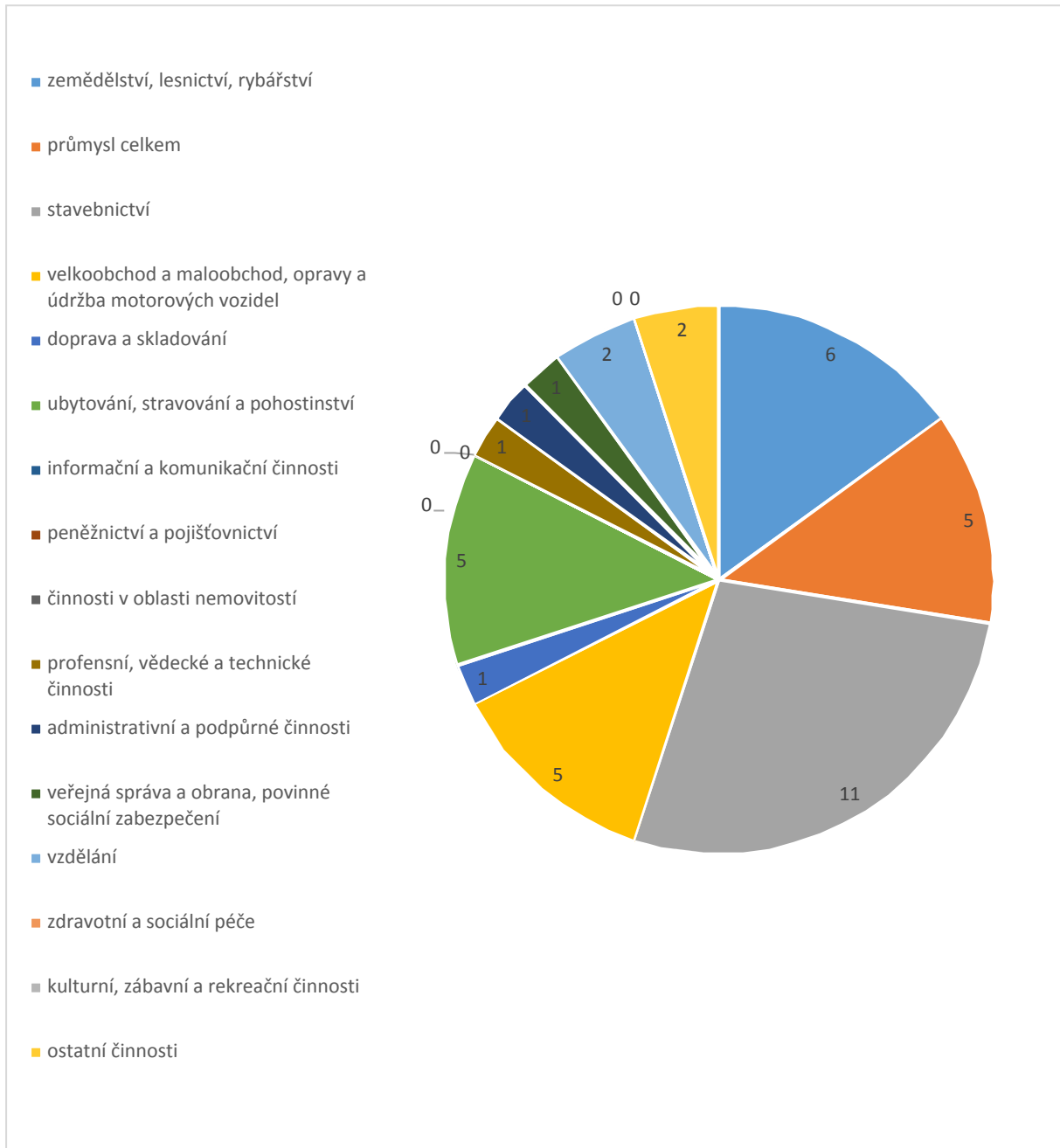
Míra nezaměstnanosti v %



Stav k 31.12.2015

| Podnikatelské subjekty podle převažující činnosti | Registrované podniky | Podniky se zjištěnou aktivitou |
|---|----------------------|--------------------------------|
| Celkem | 91 | 40 |
| A) Zemědělství, lesnictví, rybníkářství | 12 | 6 |
| B-E) Průmysl celkem | 11 | 5 |
| F) Stavebnictví | 16 | 11 |
| G) Velkoobchod a maloobchod; opravy a údržba motorových vozidel | 14 | 5 |
| H) Doprava a skladování | 1 | 1 |
| I) Ubytování, stravování a pohostinství | 11 | 5 |
| J) Informační a komunikační činnosti | 0 | 0 |
| K) Peněžnictví a pojišťovnictví | 1 | 0 |
| L) Činnosti v oblasti nemovitostí | 2 | 0 |
| M) Profesní, vědecké a technické činnosti | 1 | 1 |
| N) Administrativní a podpůrné činnosti | 1 | 1 |
| O) Veřejná správa a obrana; povinné sociální zabezpečení | 3 | 1 |
| P) Vzdělávání | 3 | 2 |
| Q) Zdravotní a sociální péče | 0 | 0 |
| R) Kulturní, zábavní a rekreační činnosti | 3 | 0 |
| S) Ostatní činnosti | 7 | 2 |

GRAF



SWOT analýza

Horninové prostředí a geologie

| SILNÉ STRANKY | SLABÉ STRANKY |
|---------------|---------------|
| XXX | XXX |
| PŘÍLEŽITOSTI | HROZBY |
| XXX | XXX |

Vodní režim

| SILNÉ STRANKY | SLABÉ STRANKY |
|--|---|
| <ul style="list-style-type: none"> ▪ prameniště vodních toků v prostoru k.ú. Blatno, Malměřice ▪ zachované neznečištěné vodoteče ▪ omezený výskyt záplavových oblastí | <ul style="list-style-type: none"> ▪ chybějící zásoby povrchové vody – údolní nádrže ▪ zásah do vodního režimu provedenými melioracemi (Malměřice, Blatno) ▪ chybějící čištění odpadních vod malých sídel – malá sídla nedosáhnou na centrální likvidaci odpadních vod ▪ zanášení vodních toků a rybníků – Tisový potok |
| PŘÍLEŽITOSTI | HROZBY |
| <ul style="list-style-type: none"> ▪ instalace vhodných technologií čištění odpadních vod do malých sídel ▪ revitalizace vodních toků, obnova jejich biologického významu ▪ budování poldrů, obnova přirozených retenčních prostor v krajině ▪ revitalizace vodních toků včetně břehových porostů a rybníků ▪ zadržování vody prostřednictvím rybníků | <ul style="list-style-type: none"> ▪ podnikání bez odpovídajícího čištění odpadních vod |

Hygiena životního prostředí

| SILNÉ STRÁNKY | SLABÉ STRÁNKY |
|--|---|
| <ul style="list-style-type: none"> ▪ velká část území není znečišťována významnými zdroji emisí | <ul style="list-style-type: none"> ▪ případné ekologické zátěže zemědělských areálů – Malměřice (býv. objekt ZD) ▪ domácnosti se vrací k vytápění méně kvalitními palivy – místní znečištění ovzduší ▪ obce nemají vybudovanou kanalizaci s ČOV ▪ zatížení hlukem a zvýšenou prašností podél významných komunikací – Malměřice I/6 ▪ lokální zdroje znečištění životního prostředí |

| | |
|--|--|
| | <ul style="list-style-type: none"> ▪ Sídla nejsou napojena na ČOV |
| PRILEŽITOSTI | HROZBY |
| <ul style="list-style-type: none"> ▪ Zřízení úplné technické vybavenosti pro rozvoj či stabilitu malých sídel ▪ Vybudování systému splaškové kanalizace a ČOV v obcích | <ul style="list-style-type: none"> ▪ Další zásahy do původní krajiny ▪ Zpoždování výstavby rychlostní komunikace R6 a přeložky I/27 ▪ Další zdražování plynu a elektřiny – návrat k vytápění nekvalitním uhlím, dřevem atd. – místní znečištění ovzduší |

Ochrana přírody a krajiny

| | |
|--|--|
| SILNÉ STRÁNKY | SLABÉ STRÁNKY |
| <ul style="list-style-type: none"> ▪ Stabilita přírodních ploch zachovává původní společenství ▪ Silná právní ochrana maloplošných přírodních památek – chráněné území „Hraběnka“ ▪ Navazující přírodní plochy – Džbán, Jesenický žulový masiv ▪ Zemědělská činnost nezasahuje do přírodních ploch | xxxxx |
| PRILEŽITOSTI | HROZBY |
| <ul style="list-style-type: none"> ▪ správa a ochrana původních přírodních společenství ▪ obnova vodních toků, a vodních ploch jako biotopu ▪ vymezení chráněných území, popř. bezzásahových zón – Hraběnka, skály ▪ zřízení liniové zeleně | <ul style="list-style-type: none"> ▪ další zásahy do původní krajiny ▪ problematická realizace lokálního ÚSES na kvalitních půdách |

Zemědělský půdní fond a pozemky určené k plnění funkcí lesa

| | |
|---|---|
| SILNÉ STRÁNKY | SLABÉ STRÁNKY |
| <ul style="list-style-type: none"> ▪ zemědělská krajina ▪ realizované investice do ZPF – meliorace, ▪ přirozená skladba lesních porostů ▪ odolnost lesa vůči nárazovému větru | |
| PRILEŽITOSTI | HROZBY |
| <ul style="list-style-type: none"> ▪ správa a ochrana původních přírodních společenství ▪ obnova vodních toků, a vodních ploch jako biotopu ▪ vymezení chráněných území, popř. bezzásahových zón – Hraběnka, skály ▪ zřízení liniové zeleně | <ul style="list-style-type: none"> ▪ zmenšení plochy orné půdy ▪ další zásahy do původní krajiny ▪ problematická realizace lokálního ÚSES na kvalitních půdách |

Veřejná dopravní a technická infrastruktura

| SILNÉ STRÁNKY | SLABÉ STRÁNKY |
|--|--|
| <ul style="list-style-type: none"> ▪ průchod silnic I. třídy územím – dobré napojení na celostátní síť ▪ celostátní i regionální železnice, vlečky ▪ dobrá dosažitelnost území ▪ územím prochází železniční trať Most – Plzeň, Rakovník - Bečov ▪ funguje systém základního třídění odpadů a sběr nebezpečných odpadů | <ul style="list-style-type: none"> ▪ malá sídla nejsou vybaveny kanalizací, problém rentability vložených investic ▪ v malých sídlech chybějí chodníky ▪ přetížené silnice (nákladní doprava) ▪ nevyhovující části silnic: III/2063 v úseku Blatno - Krty ▪ nejsou vybudovány trasy a další zázemí pro cyklistickou dopravu |
| PŘÍLEŽITOSTI | HROZBY |
| <ul style="list-style-type: none"> ▪ úpravy silniční sítě I. třídy – silnice I/6 ▪ zachování a podpora regionálním tratím ▪ vytvoření vhodného systému čištění odpadních vod ▪ rozvoj agroturistiky - hipostezky ▪ výstavby R6–ideální napojení na hlavní město, SRN ▪ vybudování cyklostezek | <ul style="list-style-type: none"> ▪ rušení regionálních tratí ▪ zpoždování výstavby rychlostní komunikace R6 |

Sociodemografické podmínky

| SILNÉ STRÁNKY | SLABÉ STRÁNKY |
|--|---|
| <ul style="list-style-type: none"> ▪ dostupnost dalších regionálních sídel (Praha, Karlovy Vary, Plzeň) ▪ dobrá dostupnost hlavního města ▪ mateřská škola ▪ historická sídla, osobitost urbanizovaných prostorů | <ul style="list-style-type: none"> ▪ omezená nabídka pracovních příležitostí (zemědělství) – chybějící výroba, služby ▪ chybějící nemocniční zařízení, absence praktických lékařů ve většině obcí ▪ omezená specializovaná lékařská péče (dojíždění) ▪ území si neudrzuje stabilní počet obyvatel |
| PŘÍLEŽITOSTI | HROZBY |
| <ul style="list-style-type: none"> ▪ vznik nových profesí a dovedností ▪ rekreační bydlení v původní sídelní struktuře ▪ podporovat místní kulturní akce a další aktivity zachovávající identitu malých obcí | <ul style="list-style-type: none"> ▪ hlubinné úložiště radioaktivních odpadů – odliv obyvatel |

Bydlení

| SILNÉ STRÁNKY | SLABÉ STRÁNKY |
|---|--|
| <ul style="list-style-type: none"> ▪ nízká hustota obyvatel ▪ přiměřené ceny pozemků a nemovitostí (Podbořany, Očihov, Kryry) | <ul style="list-style-type: none"> ▪ omezená obč. vybavenost, v malých sídlech nedostupná ▪ nutnost dojíždět za prací, vzděláním, kulturou |

| | |
|--|--|
| <ul style="list-style-type: none"> ▪ atraktivní bydlení v krajině – výhledy, kontakt s přírodními prvky (Podbořany, Očihov, Kryry, Lubenec) ▪ dobrá dostupnost sídel | <ul style="list-style-type: none"> ▪ infrastruktura v obcích (občanská vybavenost, kanalizace, ČOV) často není připravena pro nárůst obyvatel |
| PŘÍLEŽITOSTI | HROZBY |
| <ul style="list-style-type: none"> ▪ atraktivnost parcel v malých sídlech v kontaktu s jádrovými plochami, kulturními památkami ▪ optimální příležitost spojení bydlení a podnikání v malých sídlech | <ul style="list-style-type: none"> ▪ zánik malých sídel ▪ stagnující počet obyvatel, stárnutí obyvatelstva ▪ výstavba v některých místech je omezena limity využití území – Gazela, železnice |

Rekreace

| | |
|--|--|
| SILNÉ STRANKY | SLABÉ STRANKY |
| <ul style="list-style-type: none"> ▪ území je využíváno i pro individuální rekreaci – chaty (Blatno) | <ul style="list-style-type: none"> ▪ chybí možnost zimní rekreace ▪ nedostatek přírodních vodních ploch ▪ obce mohou jen těžko konkurovat velké turistické přitažlivosti např. Žatce a Karlových Varů, většinou se v nich jedná pouze o rekreaci obyvatel (chaty, chalupy), pro turistiku často nemají vybudovanou nutnou infrastrukturu (ubytování, stravování – kempy, tábořiště) |
| PŘÍLEŽITOSTI | HROZBY |
| <ul style="list-style-type: none"> ▪ prohloubení sportovně rekreačního potenciálu zřízením: <ul style="list-style-type: none"> -dalších tras -obnovou památek, sídel, tradic -vhodnou propagací | |

Hospodářské podmínky

| | |
|---|--|
| SILNÉ STRANKY | SLABÉ STRANKY |
| <ul style="list-style-type: none"> ▪ dostatek pracovních sil | <ul style="list-style-type: none"> ▪ většina průmyslových podniků je umístěna v Podbořanech, mimo Podbořany se nachází jen výjimečně (Očihov, Kryry, Vroutek) |
| PŘÍLEŽITOSTI | HROZBY |
| <ul style="list-style-type: none"> ▪ podíl místních firem na investicích do území ▪ vznik nových odvětví orientovaných na obnovu malých sídel, krajiny ▪ rozvoj turistických aktivit | <ul style="list-style-type: none"> ▪ odliv obyvatelstva v produktivním věku ▪ struktura pracovních sil |

| BLATNO | | Kód obce: 566004 | | Rozloha obce: 2 235 ha Počet obyvatel: 516 | | |
|---|---|-------------------------|--|---|-------------|----------|
| faktor | | | kritérium | dílčí +/- | suma +/- | |
| ÚZEMNÍ PODMÍNKY PRO PŘÍZNIVÉ ŽIVOTNÍ PROSTŘEDÍ | | | | | | + |
| STAV OKOLNÍ KRAJINY | Koeficient ekologické stability – KES | Obec/ORP 1,67/0,56 | Vyšší než průměr ORP = plus, Nižší než průměr ORP = mínus | + | + | |
| HORNINOVÉ PROSTŘEDÍ | Dobývací prostory | | ano = mínus, ne = plus | + | + | |
| | Chráněná ložisková území | | ano = mínus, ne = plus | + | | |
| | Poddolovaná území | | ano = mínus, ne = plus | + | | |
| | Sesuvná území | | ano = mínus, ne = plus | + | | |
| | Stará důlní díla | | ano = mínus, ne = plus | + | | |
| OCHRANA PŘÍRODY A KRAJINY | Chráněná území a NATURA 2000 | | ano = plus, ne = mínus | - | + | |
| | Přírodní park | | ano = plus, ne = mínus | + | | |
| | Významné vyhlídkové body | | ano = plus, ne = mínus | + | | |
| HYGIENA ŽIV. PROSTŘEDÍ | Zatížení hlukem, prachem | | ano = mínus, ne = plus | - | - | |
| | Ekologické zátěže | | ano = mínus, ne = plus | - | | |
| VODNÍ REZIM | Vodní zdroje | | ano = plus, ne = mínus | + | + | |
| | Záplavová území | | ano = mínus, ne = plus | + | | |
| ÚZEMNÍ PODMÍNKY PRO HOSPODÁŘSKÝ ROZVOJ | | | | | | + |
| EKONOMICKÁ ATRAKTIVITA ÚZEMÍ | Vzdálenost od významných komunikací | | Síl. I. a II. tř.; do 5 km = plus, nad 5 km = mínus | + | + | |
| | Dostupnost veřejnou dopravou | | Dobrá = plus, špatná = mínus | + | | |
| | Atraktivní místo pro cestovní ruch | | ano = plus, ne = mínus | - | | |
| PLOCHY ROZVOJE | Průmyslová výroba | | ano = plus, ne = mínus | + | + | |
| | Plochy výroby a skladování | | ano = plus, ne = mínus | + | | |
| PRACOVNÍ PŘÍLEŽITOSTI | % obyvatel vyjíždějící za prací (dle SLDB 2011) – 14,04/10,57 | | Vyšší než průměr ORP = mínus, Nižší než průměr ORP = plus | - | O | |
| | % z dosažitelných uchazečů - 4,84/5,17 | | Vyšší než průměr ORP = mínus, Nižší než průměr | + | | |

| | | | | |
|---|---|--|-----|----------|
| VYBAVENOST ÚZEMÍ TECH. INFRASTRUKTUROU | Zásobování vodou | ORP = plus ano = plus, ne = mínus | + | - |
| | Zásobování plynem | ano = plus, ne = mínus | - | |
| | Veřejná kanalizace | ano = plus, ne = mínus | - | |
| ÚZEMNÍ PODMÍNKY PRO SOUDRŽNOST SPOLEČENSTVÍ OBYVATEL | | | | + |
| POLOHA A DOSTUPNOST | Vzdálenost od významných komunikací | Sil. I. a II. tř.; do 5 km = plus, nad 5 km = mínus | + | + |
| | Dostupnost veřejnou dopravou | Dobrá = plus, špatná = mínus | + | |
| OBČANSKÁ VYBAVENOST | Kulturní zařízení | ano = plus, ne = mínus | + | + |
| | zdravotnictví | ano = plus, ne = mínus | - | |
| | školství | ano = plus, ne = mínus | +/- | |
| | Sociální oblast | ano = plus, ne = mínus | + | |
| | Sportovní zařízení | ano = plus, ne = mínus | + | |
| REKREACE | Možnost každodenní rekreace | ano = plus, ne = mínus | + | + |
| | Turistické stezky | ano = plus, ne = mínus | + | |
| | Turistické zajímavosti | ano = plus, ne = mínus | + | |
| | Cyklostezky a cyklotrasy | ano = plus, ne = mínus | - | |
| SOCIODEMOGRAFICKÉ UKAZATELE | Index změn počtu obyvatel – 100/100,25 | Vyšší než průměr ORP = plus, Nižší než průměr ORP = mínus | - | - |
| | Index stáří – obec/ORP 123,61/111,57 | Vyšší než průměr ORP = mínus, Nižší než průměr ORP = plus | - | |
| | Podíl obyvatel s vysokoškolským vzděláním % (dle SLDB 2011) - 4,2/5,2 | Vyšší než průměr ORP = plus, Nižší než průměr ORP = mínus | - | |

Problémy k řešení

- zohlednit výstavbu cyklotras a cyklostezek pro podporu cestovního ruchu,
- respektovat území vymezených částí regionálního a nadregionálního ÚSES,
- posílit sídelní funkci s ohledem na místní možnosti včetně posílení infrastruktury, zejména rekreační vybavenosti
- při rozvoji podnikatelských aktivit preferovat zachování podmínek kvalitního životního prostředí,
- vytvářet územní podmínky pro zařízení rekreace
- je nutné respektovat zásady ochrany kulturních památek
- je nutné respektovat zásady ochrany urbanistických hodnot území, prostorové uspořádání krajiny a sídel, chránit historický půdorys sídel, v návaznosti na hodnotné soubory staveb respektovat charakter zástavby,
- při návrhu nových rozvojových ploch upřednostňovat volné plochy v zastavěném území, brownfields a plochy s III. a IV. třídou ochrany ZPF,
- respektovat záměry stanovené platným Plánem rozvoje vodovodů a kanalizací Ústeckého kraje,
- návrhem lokálního systému ekologické stability přispět ke zvýšení retenčních schopností území obcí,
- zajistit, aby výstavbou komunikací nevznikaly v území bariéry, zhoršující odtok vody z území,
- vytvářet územní podmínky pro rozvoj cestovního ruchu a služeb,
- vymezovat plochy pro lokalizaci podnikatelských aktivit v území při minimálních negativních dopadech na životní prostředí a posílení soudržnosti obyvatel území,
- posilovat stabilitu osídlení včetně přiměřeného rozvoje druhého bydlení a vybavenosti s ohledem na širší region,
- při urbanistickém rozvoji a intenzifikaci využití zastavěného území minimalizovat fragmentaci krajiny a vytvořit podmínky ke zvyšování biodiverzity krajiny,
- Blatno a Malměřice nejsou odkanalizovány
- zatížení hlukem a prašností podél komunikace I/6 (Malměřice)

| Kód problému | Popis problému | Zdůvodnění | Poznámka |
|--------------|--|---|---|
| HZ 1 | Zvýšená prašnost a hlučnost prostředí - silnice I./6 | Zatížení hlukem a prašností obcí podél silnice I/6 (<i>Malměřice</i>) | - je řešeno v ZÚR a ÚP - vydané ÚR |
| HZ 2 | Chybějící odkanalizování | <i>Malměřice, Blatno</i> – chybí veřejná kanalizace | Pro obec Blatno je zpracována PD na výstavbu splaškové kanalizace, zakončené v ČOV. |
| HZ 3 | Vysoký podíl lokálních topenišť | Domácnosti se vracejí k vytápění méně kvalitními palivy | Závada mimo řešitelnost v ÚPD |
| DZ 1 | Nebezpečný železniční přejezd | Úsek častých dopravních nehod, nevyhovující rozhledové poměry. (<i>Blatno 2x, Malměřice</i>) | Závada k prověření v ÚP |
| DZ 2 | Absence chodníků u průjezdní komunikace | Chybí chodníky u průjezdní komunikace – <i>Malměřice, Blatno</i> | Závada k řešení v ÚP |
| UZ 1 | Pozice zemědělského areálu | Nevhodně umístěný zemědělský areál v blízkosti rekreační oblasti - vodní nádrž <i>Blatno</i> a rekreační chaty | Závada daná historickým vývojem území, těžko řešitelná v ÚP |
| UZ 2 | Podvyužitá území | Zemědělský areál ZD <i>Blatno</i> a ZD <i>Malměřice</i> | Řešit v ÚP |
| L-1 | Rozvojová plocha pro bydlení x OP dráhy | Kolize návrhu zastavitelných ploch pro bydlení s ochranným pásmem dráhy (v ÚP řešeno regulativy) – BV 16; BV 17 (<i>Blatno</i>) | - je řešeno v ÚP v regulativech |
| L-2 | Rozvojová plocha výroba a skladování x OP dráhy | Kolize návrhu zastavitelných ploch pro výrobu a skladování s ochranným pásmem dráhy (v ÚP řešeno regulativy) – VD 1 (<i>Blatno</i>) | - je řešeno v ÚP v regulativech |
| L-3 | Rozvojová plocha smíšená výrobní x OP dráhy | Kolize návrhu zastavitelných ploch pro smíšenou výrobu s ochranným pásmem dráhy (v ÚP řešeno regulativy) – MV 1; MV 2 (<i>Blatno</i>) | - je řešeno v ÚP v regulativech |

Poznámky: